




Tepatitlán

de Morelos
GOBIERNO MUNICIPAL

COMISIÓN:	PLANEACIÓN, DESARROLLO URBANO Y OBRA PÚBLICA		NÚMERO DE SESIÓN:	36		
PRESIDENTE:	C. LUIS ARTURO CASILLAS PEÑA ✓		LUGAR:	SALA DE REGIDORES		
SECRETARIO:	C. Rigoberto González Gutiérrez		FECHA:	14 abril 2020		
INTEGRANTES:			ASISTENTES:			
			A	F	J	
1.	C. MIRIAM GUADALUPE GONZÁLEZ GONZÁLEZ		✓			
2.	C. GUSTAVO DE JESÚS NAVARRO GONZÁLEZ		✓			
3.	C. NORMA DEL CARMEN OROZCO GONZÁLEZ				✓	
4.	C. VÍCTOR SAMUEL DE LA TORRE HERNÁNDEZ		✓			
5.	C. RIGOBERTO GONZÁLEZ GUTIÉRREZ		✓			
6.	C. JOSÉ ANTONIO BECERRA GONZÁLEZ				✓	
7.	C. MARÍA DEL CARMEN GALLEGOS DE LA MORA		✓			
8.	C. MARÍA CONCEPCIÓN FRANCO LUCIO		✓			
HORA DE INICIO:	12:10 hrs.	HORA DE TERMINO:	12:52 hrs.	QUÓRUM:	7/9	
INVITADOS:			CARGO:			
1.-						
2.-						
Orden del Día:	I.- Registro de asistencia y declaración de quórum.					
	II.- Propuesta del orden del día y en su caso aprobación.					
	III.- Oficio suscrito por el Arq. Eduardo Alfredo Hernández Castellanos, donde hace del conocimiento de la Comisión de Planeación, Desarrollo Urbano y Obra Pública, la petición realizada por la C. Luz María González González, representante legal de "INMOLUZ S.A. de C.V.", en la que solicita la autorización para la constitución de régimen de Condominio Horizontal en coto privado, el cual consta de una superficie total de 14,682.60 m ² , con 45 unidades privativas (lotes), en una superficie de 10,109.37 m ² y un área común de 4,573.23 m ² (vialidad), en la Etapas 3 del fraccionamiento denominado " Punto Andaluz ", ubicado por la carretera Tepatitlán- Yahualica, al poniente de la ciudad de Tepatitlán de Morelos, Jalisco.					
	IV.- Oficio suscrito por el Arq. Eduardo Alfredo Hernández Castellanos, Jefe de Ordenamiento Territorial y Urbano, donde hace del conocimiento de la Comisión de Planeación, Desarrollo Urbano y Obra Pública, la petición realizada por la C. Luz María González González, representante legal de INMOLUZ, S.A. DE C.V., en la que solicita autorización para escriturar a favor Municipio de Tepatitlán de Morelos, el área de cesión para destinos con una superficie de 939.00 m² y un área de cesión para vialidades de 2,231.06 m² , de la Etapas 3 del desarrollo habitacional y de comercio y servicios, denominado " Punto Andaluz ", ubicado por la carretera Tepatitlán- Yahualica, al poniente de la ciudad de Tepatitlán de Morelos.					

Hidalgo 45 Col. Centro, C.P. 47600
Tepatitlán de Morelos, Jal.
Tel: (378) 788 8700

www.tepatitlan.gob.mx



Tepatitlán

de Morelos
GOBIERNO MUNICIPAL

V.- Asunto relacionado con el puente peatonal ubicado en el Blvd. Anacleto González Flores, a la altura del desarrollo urbanístico denominado "Centro Logístico" etapa 5, en Tepatitlán de Morelos, Jalisco.

VI.- Puntos Varios.

VII.- Clausura.

SESIÓN 36 DE LA COMISIÓN EDILICIA DE PLANEACIÓN,
DESARROLLO URBANO Y OBRA PÚBLICA

Hidalgo 45 Col. Centro, C.P. 47600
Tepatitlán de Morelos, Jal.
Tel: (378) 788 8700

www.tepatitlan.gob.mx



VOTACIÓN		
F	C	A

DICTÁMENES:

<p><u>Punto III.</u> Se AUTORIZA PETICIÓN REALIZADA POR C. LUZ MARIA GONZÁLEZ GONZÁLEZ REPRESENTANTE LEGAL DE INMOLOZ S.A. DE C.V. PARA CONSTITUIR REGIMEN DE CONDOMINIO HORIZONTAL EN COTO PRIVADO EN LA ETAPA 3 DEL FRACCIONAMIENTO DENOMINADO PUNTO ANDALUZ UBICADO AL PONIENTE DE LA CIUDAD DE TEPATITLÁN DE MORELOS.</p>	6	-	1
<p><u>Punto IV.</u> Se AUTORIZA LA ESCRITURACIÓN A FAVOR DEL MUNICIPIO DE TEPATITLÁN ÁREAS DE CESIÓN PARA DESTINOS Y ÁREAS DE CESIÓN PARA UTILIDADES DE ACUERDO AL DICTAMEN EXPEDIDO POR JEFATURA DE ORDENAMIENTO TERRITORIAL. DICHA SOLICITUD FUE REALIZADA POR LA C. LUZ MARIA GONZÁLEZ GONZÁLEZ REPRESENTANTE LEGAL DE INMOLOZ S.A. DE C.V. Y</p>	6	-	1
<p>QUE CORRESPONDE A LA ETAPA 3 DEL FRACCIONAMIENTO PUNTO ANDALUZ.</p>			

[Handwritten mark]

[Handwritten signature]

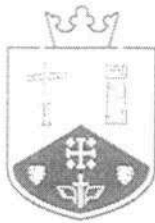
[Handwritten signature]

[Handwritten signature]

[Handwritten signature]

[Handwritten signature]

[Handwritten signature]



ACUERDOS:

<p>SE RECIBE INFORMACIÓN RELACIONADA AL PUENTE PEATONAL UBICADO EN EL BLVD ANACLETO GONZALEZ FLORES COORDENADA UTM = X=731,721.36 Y=2,300,516.16 EN LA CUAL SE MENCIONA LA INVASIÓN A PROPIEDAD PRIVADA. LOS INTEGRANTES DE LA COMISIÓN NOS DANOS POR ENTERADOS PARA QUE SE REALICEN LAS GESTIONES QUE CORRESPONDAN POR PARTE DE OBRAS PÚBLICAS EN COORDINACIÓN CON SERVICIOS PÚBLICOS MUNICIPALES Y PATRIMONIO; DEPENDENCIAS DIRECTAMENTE INVOLUCRADAS; ASÍ COMO VIALIDAD Y TRÁNSITO.</p>	<p>7</p>	<p>-</p>	<p>-</p>
--	----------	----------	----------

[Handwritten mark]

[Handwritten signature]

[Handwritten signature]

[Handwritten signature]


[Handwritten signature]

[Handwritten signature]



Tepatitlán
de Morelos
GOBIERNO MUNICIPAL

PUNTOS VARIOS:



HA

Hidalgo 45 Col. Centro, C.P. 47600
Tepatitlán de Morelos, Jal.
Tel: (378) 788 8700

www.tepatitlan.gob.mx

SESIÓN 36 DE LA COMISIÓN EDILICIA DE PLANEACIÓN,
DESARROLLO URBANO Y OBRA PÚBLICA