



**EDICTO:**

**H. AYUNTAMIENTO CONSTITUCIONAL DE TEPATITLÁN DE MORELOS, JALISCO**

**EXPEDIENTE:** 42/2012-2015.

**PROMOVENTE:** VICTOR MARTÍN GONZÁLEZ.

**FRACCIONAMIENTO:** "LOS VIVEROS, PROPIEDAD PARTICULAR".

Tepatitlán de Morelos, Jalisco, a los 03 días del mes de Agosto de 2015, se **AUTORIZA EL INICIO DE LOS TRÁMITES DE REGULARIZACIÓN DEL FRACCIONAMIENTO DENOMINADO "LOS VIVEROS, PROPIEDAD PARTICULAR", sobre el ASENTAMIENTO HUMANO** que se describe a continuación:

**Ubicación del predio:** En Municipio de Tepatitlán de Morelos.

**Superficie:** 364.84 metros cuadrados.

Con las siguientes medidas y linderos de conformidad a lo señalado en el plano:

**NORTE:** 15.17 M2 CON JORGE MARTÍN GONZÁLEZ.

**SUR:** 12.92 M2 CON CALLE PASEO DEL ARBOL.

**ESTE:** 26.45 M2 CON ADAN MARTÍN GÓMEZ.

**OESTE:** 26.26 M2 CON FEDERICO ESQUIVIAS.

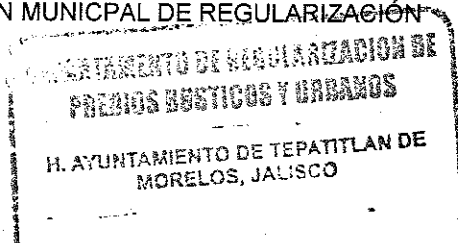
**ANTECEDENTES REGISTRALES:** Al predio le corresponde la cuenta predial R008459 con una superficie de 00-17-67 HAS.

Lo anterior con fundamento en lo dispuesto por el artículo 19 de la Ley para la Regularización y Titulación de Predios Urbanos en el Estado de Jalisco.

Así se acordó y firma el Secretario General del H. Ayuntamiento de Tepatitlán de Morelos, Jalisco, el día 03 de Agosto de 2015.

Para su publicación por tres días consecutivos en los estrados de la Presidencia Municipal localizada en Hidalgo # 45, zona centro de esta ciudad y por única ocasión en la Gaceta Municipal.

**LIC. GUSTAVO DE LA TORRE DE LOZA.**  
SECRETARIO TÉCNICO DE LA  
COMISIÓN MUNICIPAL DE REGULARIZACIÓN



## EDICTO:

### H. AYUNTAMIENTO CONSTITUCIONAL DE TEPATITLÁN DE MORELOS, JALISCO

**EXPEDIENTE:** 41/2012-2015.

**PROMOVENTE:** JORGE MARTÍN GONZÁLEZ.

**FRACCIONAMIENTO:** "LOS VIVEROS, PROPIEDAD PARTICULAR".

Tepatitlán de Morelos, Jalisco, a los 03 días del mes de Agosto de 2015, se **AUTORIZA EL INICIO DE LOS TRÁMITES DE REGULARIZACIÓN DEL FRACCIONAMIENTO DENOMINADO "LOS VIVEROS, PROPIEDAD PARTICULAR"**, sobre el **ASENTAMIENTO HUMANO** que se describe a continuación:

**Ubicación del predio:** En Municipio de Tepatitlán de Morelos.

**Superficie:** 196.11 metros cuadrados.

Con las siguientes medidas y linderos de conformidad a lo señalado en el plano:

**NORESTE:** 7.00 M2 CON CALLE SIN NOMBRE.

**SUROESTE:** 8.70 M2 CON JESÚS MARTÍN.

**SURESTE:** 25.00 M2 CON PRIVADA SIN NOMBRE.


**NOROESTE:** 25.00 M2 CON BLENDLIA BECERRA MARTÍN.

**ANTECEDENTES REGISTRALES:** Al predio le corresponde la cuenta predial R008459 con una superficie de 00-17-67 HAS.


Lo anterior con fundamento en lo dispuesto por el artículo 19 de la Ley para la Regularización y Titulación de Predios Urbanos en el Estado de Jalisco.

Así se acordó y firma el Secretario General del H. Ayuntamiento de Tepatitlán de Morelos, Jalisco, el día 03 de Agosto de 2015.

Para su publicación por tres días consecutivos en los estrados de la Presidencia Municipal localizada en Hidalgo # 45, zona centro de esta ciudad y por única ocasión en la Gaceta Municipal.



**LIC. GUSTAVO DE LA TORRE DE LOZA.**  
SECRETARIO TÉCNICO DE LA  
COMISIÓN MUNICIPAL DE REGULARIZACIÓN



**EDICTO:**

**H. AYUNTAMIENTO CONSTITUCIONAL DE TEPATITLÁN DE MORELOS, JALISCO**

**EXPEDIENTE:** 40/2012-2015.

**PROMOVENTE:** JORGE MARTÍN GONZÁLEZ.

**FRACCIONAMIENTO:** "LOS VIVEROS, PROPIEDAD PARTICULAR".

Tepatitlán de Morelos, Jalisco, a los 03 días del mes de Agosto de 2015, se **AUTORIZA EL INICIO DE LOS TRÁMITES DE REGULARIZACIÓN DEL FRACCIONAMIENTO DENOMINADO "LOS VIVEROS, PROPIEDAD PARTICULAR", sobre el ASENTAMIENTO HUMANO** que se describe a continuación:

**Ubicación del predio:** En Municipio de Tepatitlán de Morelos.

**Superficie:** 797.76 metros cuadrados.

Con las siguientes medidas y linderos de conformidad a lo señalado en el plano:

**NORTE:** 22.45 M2 CON PRIVADA SIN NOMBRE.

**SUR:** 15.17 M2 CON VICTOR MARTÍN GONZÁLEZ.

**SUR:** 9.92 M2 CON ADAN MARTÍN GÓMEZ.

**SUR:** 3.63 M2 CON JESÚS MARTÍN

**ESTE:** 32.96 M2 CON DOLORES GUTIÉRREZ MARTÍN.


**OESTE:** 30.02 M2 CON FEDERICO ESQUIVIAS.

**ANTECEDENTES REGISTRALES:** Al predio le corresponde la cuenta predial R008459 con una superficie de 00-17-67 HAS.


Lo anterior con fundamento en lo dispuesto por el artículo 19 de la Ley para la Regularización y Titulación de Predios Urbanos en el Estado de Jalisco.

Así se acordó y firma el Secretario General del H. Ayuntamiento de Tepatitlán de Morelos, Jalisco, el día 03 de Agosto de 2015.

Para su publicación por tres días consecutivos en los estrados de la Presidencia Municipal localizada en Hidalgo # 45, zona centro de esta ciudad y por única ocasión en la Gaceta Municipal.



**LIC. GUSTAVO DE LA TORRE DE LOZA.**  
SECRETARIO TÉCNICO DE LA  
COMISIÓN MUNICIPAL DE REGULARIZACIÓN



**EDICTO:**

**H. AYUNTAMIENTO CONSTITUCIONAL DE TEPATITLÁN DE MORELOS, JALISCO**

**EXPEDIENTE:** 39/2012-2015.

**PROMOVENTE:** EVA GÓMEZ GUTIÉRREZ.

**FRACCIONAMIENTO:** "EL PEDREGAL", PROPIEDAD PARTICULAR".

Tepatitlán de Morelos, Jalisco, a los 03 días del mes de Agosto de 2015, se **AUTORIZA EL INICIO DE LOS TRÁMITES DE REGULARIZACIÓN DEL FRACCIONAMIENTO DENOMINADO "EL PEDREGAL", PROPIEDAD PARTICULAR**, sobre el **ASENTAMIENTO HUMANO** que se describe a continuación:

**Ubicación del predio:** Municipio de Tepatitlán de Morelos.

**Superficie:** 97.05 metros cuadrados.

Con las siguientes medidas y linderos de conformidad a lo señalado en el plano:

**NORTE:** 6.97 M2 CON CALLE SIN NOMBRE.

**SUR:** 7.78 M2 CON CALLE FRAY ANTONIO DE SEGOVIA.

**ESTE:** 15.42 M2 CON FELIX GÓMEZ GUTIÉRREZ.

**SURESTE:** 16.77 M2 CON RAMÓN LOZANO CARRANZA.


**OESTE:** 13.36 M2 CON CALLE SIN NOMBRE.

**ANTECEDENTES REGISTRALES:** Al predio le corresponde la cuenta predial R002022 con una superficie de 06-32-40 HAS.


Lo anterior con fundamento en lo dispuesto por el artículo 19 de la Ley para la Regularización y Titulación de Predios Urbanos en el Estado de Jalisco.

Así se acordó y firma el Secretario General del H. Ayuntamiento de Tepatitlán de Morelos, Jalisco, el día 03 de Agosto de 2015.

Para su publicación por tres días consecutivos en los estrados de la Presidencia Municipal localizada en Hidalgo # 45, zona centro de esta ciudad y por única ocasión en la Gaceta Municipal.



**LIC. GUSTAVO DE LA TORRE DE LOZA.**  
SECRETARIO TÉCNICO DE LA  
COMISIÓN MUNICIPAL DE REGULARIZACIÓN



**EDICTO:**

**H. AYUNTAMIENTO CONSTITUCIONAL DE TEPATITLÁN DE MORELOS, JALISCO**

**EXPEDIENTE:** 38/2012-2015.

**PROMOVENTE:** ANGEL JIMENEZ HUEZO.

**FRACCIONAMIENTO:** "EL PEDREGAL", PROPIEDAD PARTICULAR".

Tepatitlán de Morelos, Jalisco, a los 03 días del mes de Agosto de 2015, se **AUTORIZA EL INICIO DE LOS TRÁMITES DE REGULARIZACIÓN DEL FRACCIONAMIENTO DENOMINADO "EL PEDREGAL", PROPIEDAD PARTICULAR**, sobre el **ASENTAMIENTO HUMANO** que se describe a continuación:

**Ubicación del predio:** Municipio de Tepatitlán de Morelos.

**Superficie:** 120.94 metros cuadrados.

Con las siguientes medidas y linderos de conformidad a lo señalado en el plano:

**NORTE:** 20.00 M2 CON ROSENDO DE LA MORA MARTÍNEZ.

**SUR:** 20.00 M2 CON ROSENDO DE LA MORA MARTÍNEZ.

**ESTE:** 6.05 M2 CON ROSENDO DE LA MORA MARTÍNEZ.


**OESTE:** 6.05 M2 CON CALLE FRAY MARTIN DE LA CORUÑA.

**ANTECEDENTES REGISTRALES:** Escritura Pública Número 20,670 de fecha 7 de Julio de 1990, otorga ante la fe del Licenciado Cayetano Casillas y Casillas, Notario Público Número 3 de Tepatitlán de Morelos, Jalisco.

Lo anterior con fundamento en lo dispuesto por el artículo 19 de la Ley para la Regularización y Titulación de Predios Urbanos en el Estado de Jalisco.

Así se acordó y firma el Secretario General del H. Ayuntamiento de Tepatitlán de Morelos, Jalisco, el día 03 de Agosto de 2015.

Para su publicación por tres días consecutivos en los estrados de la Presidencia Municipal localizada en Hidalgo # 45, zona centro de esta ciudad y por única ocasión en la Gaceta Municipal.



DEPARTAMENTO DE REGULARIZACIÓN DE  
PREDIOS RUSTICOS Y URBANOS  
H. AYUNTAMIENTO DE TEPATITLÁN DE  
MORELOS, JALISCO  
**RIC. GUSTAVO DE LA TORRE DE LOZA.**  
SECRETARIO TÉCNICO DE LA  
COMISIÓN MUNICIPAL DE REGULARIZACIÓN

**EDICTO:**

**H. AYUNTAMIENTO CONSTITUCIONAL DE TEPATITLÁN DE MORELOS, JALISCO**

**EXPEDIENTE:** 19/2012-2015.

**PROMOVENTE:** MIGUEL ANAYA IÑIGUEZ.

**FRACCIONAMIENTO:** "LAS COLONIAS", PROPIEDAD PARTICULAR".

Tepatitlán de Morelos, Jalisco, a los 03 días del mes de Agosto de 2015, se **AUTORIZA EL INICIO DE LOS TRÁMITES DE REGULARIZACIÓN DEL FRACCIONAMIENTO DENOMINADO "LAS COLONIAS", PROPIEDAD PARTICULAR**", sobre el **ASENTAMIENTO HUMANO** que se describe a continuación:

**Ubicación del predio:** Municipio de Tepatitlán de Morelos.

**Superficie:** 384.38 metros cuadrados.

Con las siguientes medidas y linderos de conformidad a lo señalado en el plano:

**NORESTE:** 24.00 M2 CON JOSE DE JESÚS NUÑEZ IÑIGUEZ.

**SUROESTE:** 13.93 M2 CON CELINA GUTIÉRREZ FRANCO.

**SURESTE:** 15.82 M2 CON HDOS DE MARIA GUADALUPE GUTIÉRREZ ALCALA.

**SURESTE:** 16.77 M2 CON RAMÓN LOZANO CARRANZA.

**NOROESTE:** 11.39 M2 CON ARISTEO CRUZ GONZÁLEZ.

**NOROESTE:** 11.24 M2 CON PIO MARTINEZ CAMARENA.


**NOROESTE:** 1.64 M2 CON JOSÉ DE JESÚS GUTIÉRREZ GONZÁLEZ.

**ANTECEDENTES REGISTRALES:** Al predio le corresponde la cuenta predial R019525 con una superficie de 17-36-03 HAS.

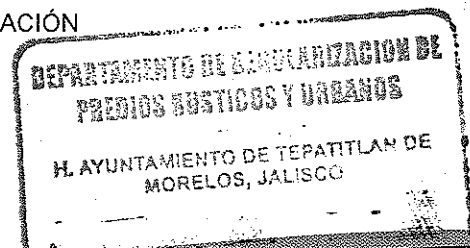
Lo anterior con fundamento en lo dispuesto por el artículo 19 de la Ley para la Regularización y Titulación de Predios Urbanos en el Estado de Jalisco.

Así se acordó y firma el Secretario General del H. Ayuntamiento de Tepatitlán de Morelos, Jalisco, el día 03 de Agosto de 2015.

Para su publicación por tres días consecutivos en los estrados de la Presidencia Municipal localizada en Hidalgo # 45, zona centro de esta ciudad y por única ocasión en la Gaceta Municipal.



**LIC. GUSTAVO DE LA TORRE DE LOZA.**  
SECRETARIO TÉCNICO DE LA  
COMISIÓN MUNICIPAL DE REGULARIZACIÓN



**EDICTO:**

**H. AYUNTAMIENTO CONSTITUCIONAL DE TEPATITLÁN DE MORELOS, JALISCO**

**EXPEDIENTE:** 30/2012-2015.

**PROMOVENTE:** ESTHER VENEGAS GUEVARA.

**FRACCIONAMIENTO:** "MILPILLAS, PROPIEDAD PARTICULAR".

Tepatitlán de Morelos, Jalisco, a los 03 días del mes de Agosto de 2015, se **AUTORIZA EL INICIO DE LOS TRÁMITES DE REGULARIZACIÓN DEL FRACCIONAMIENTO DENOMINADO "MILPILLAS, PROPIEDAD PARTICULAR"**, sobre el **ASENTAMIENTO HUMANO** que se describe a continuación:

**Ubicación del predio:** Delegación de Capilla de Milpillás en el Mpio de Tepatitlán de Morelos.  
**Superficie:** 286.21 metros cuadrados.

Con las siguientes medidas y linderos de conformidad a lo señalado en el plano:

**NORTE:** 7.63 M2 CON CALLE JUAN ALVAREZ.

**SUR:** 8.17 M2 CON LUIS GONZÁLEZ DÁVALOS.

**ESTE:** 36.46 M2 CON LUÍS GONZÁLEZ DAVALOS.


**OESTE:** 37.18 M2 CON ANTONIO GONZÁLEZ DÁVALOS.

**ANTECEDENTES REGISTRALES:** Al predio le corresponde la cuenta predial R005074 con una superficie de 00-04-90 HAS.

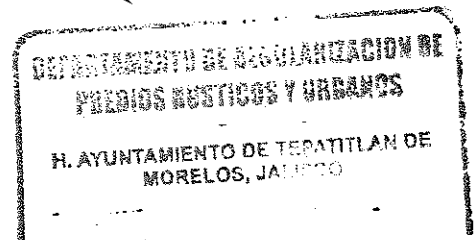
Lo anterior con fundamento en lo dispuesto por el artículo 19 de la Ley para la Regularización y Titulación de Predios Urbanos en el Estado de Jalisco.

Así se acordó y firma el Secretario General del H. Ayuntamiento de Tepatitlán de Morelos, Jalisco, el día 03 de Agosto de 2015.

Para su publicación por tres días consecutivos en los estrados de la Presidencia Municipal localizada en Hidalgo # 45, zona centro de esta ciudad y por única ocasión en la Gaceta Municipal.



**LIC. GUSTAVO DE LA TORRE DE LOZA.**  
SECRETARIO TÉCNICO DE LA  
COMISIÓN MUNICIPAL DE REGULARIZACIÓN



**EDICTO:**

**H. AYUNTAMIENTO CONSTITUCIONAL DE TEPATITLÁN DE MORELOS, JALISCO**

**EXPEDIENTE:** 46/2012-2015.

**PROMOVENTE:** JOSEFINA ARRIAGA CERDA.

**FRACCIONAMIENTO:** "CENTRO, PROPIEDAD PARTICULAR".

Tepatitlán de Morelos, Jalisco, a los 03 días del mes de Agosto de 2015, se **AUTORIZA EL INICIO DE LOS TRÁMITES DE REGULARIZACIÓN DEL FRACCIONAMIENTO DENOMINADO "CENTRO, PROPIEDAD PARTICULAR", sobre el ASENTAMIENTO HUMANO** que se describe a continuación:

**Ubicación del predio:** Delegación de San José de Gracia en el Mpio de Tepatitlán de Morelos.

**Superficie:** 286.21 metros cuadrados.

Con las siguientes medidas y linderos de conformidad a lo señalado en el plano:

**NORTE:** 6.67 M2 CON CALLE MATAMOROS.

**SUR:** 8.07 M2 CON HEREDEROS DE TEODORO SÁNCHEZ.

**ESTE:** 9.59 M2 CON EDUARDO ARRIAGA.

**ESTE:** 11.47 M2 CON ABEL NAVARRO HERNÁNDEZ


**OESTE:** 20.42 M2 CON RUBEN ANGULO.

**ANTECEDENTES REGISTRALES:** Al predio le corresponde la cuenta predial U037193 con una superficie de 00-01-37 HAS.

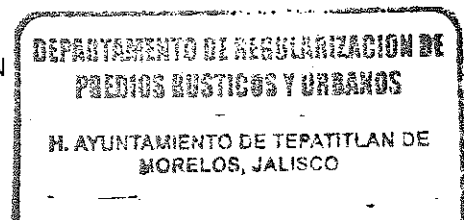
Lo anterior con fundamento en lo dispuesto por el artículo 19 de la Ley para la Regularización y Titulación de Predios Urbanos en el Estado de Jalisco.

Así se acordó y firma el Secretario General del H. Ayuntamiento de Tepatitlán de Morelos, Jalisco, el día 03 de Agosto de 2015.

Para su publicación por tres días consecutivos en los estrados de la Presidencia Municipal localizada en Hidalgo # 45, zona centro de esta ciudad y por única ocasión en la Gaceta Municipal.



**LIC. GUSTAVO DE LA TORRE DE LOZA.**  
SECRETARIO TÉCNICO DE LA  
COMISIÓN MUNICIPAL DE REGULARIZACIÓN







**EDICTO:**

**H. AYUNTAMIENTO CONSTITUCIONAL DE TEPATITLÁN DE MORELOS, JALISCO**

**EXPEDIENTE:** 50/2012-2015.

**PROMOVENTE:** M TRINIDAD GONZÁLEZ GUTIÉRREZ.

**FRACCIONAMIENTO:** "LA ESTRELLA, PROPIEDAD PARTICULAR".

Tepatitlán de Morelos, Jalisco, a los 03 días del mes de Agosto de 2015, se **AUTORIZA EL INICIO DE LOS TRÁMITES DE REGULARIZACIÓN DEL FRACCIONAMIENTO DENOMINADO "LA ESTRELLA, PROPIEDAD PARTICULAR"**, sobre el **ASENTAMIENTO HUMANO** que se describe a continuación:

**Ubicación del predio:** En San José de Gracia en el Municipio de Tepatitlán de Morelos.

**Superficie:** 257.80 metros cuadrados.

Con las siguientes medidas y linderos de conformidad a lo señalado en el plano:

**NORTE:** 10.14 M2 CON CALLE JÚPITER.

**SUR:** 10.00 M2 CON M TRINIDAD GONZALEZ GUTIÉRREZ.

**ESTE:** 27.53 M2 CON M TRINIDAD GONZALEZ GUTIÉRREZ.

**OESTE:** 24.05 M2 CON M TRINIDAD GONZALEZ GUTIÉRREZ.

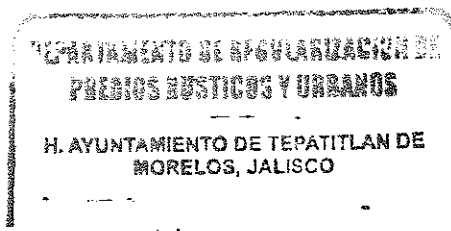
**ANTECEDENTES REGISTRALES:** Al predio le corresponde la cuenta predial R019525 con una superficie de 17-36-03 HAS.

Lo anterior con fundamento en lo dispuesto por el artículo 19 de la Ley para la Regularización y Titulación de Predios Urbanos en el Estado de Jalisco.

Así se acordó y firma el Secretario General del H. Ayuntamiento de Tepatitlán de Morelos, Jalisco, el día 03 de Agosto de 2015.

Para su publicación por tres días consecutivos en los estrados de la Presidencia Municipal localizada en Hidalgo # 45, zona centro de esta ciudad y por única ocasión en la Gaceta Municipal.

**LIC. GUSTAVO DE LA TORRE DE LOZA.**  
SECRETARIO TÉCNICO DE LA  
COMISIÓN MUNICIPAL DE REGULARIZACIÓN



**EDICTO:**

**H. AYUNTAMIENTO CONSTITUCIONAL DE TEPATITLÁN DE MORELOS, JALISCO**

**EXPEDIENTE:** 51/2012-2015.

**PROMOVENTE:** M TRINIDAD GONZÁLEZ GUTIÉRREZ.

**FRACCIONAMIENTO:** "LA ESTRELLA, PROPIEDAD PARTICULAR".

Tepatitlán de Morelos, Jalisco, a los 03 días del mes de Agosto de 2015, se **AUTORIZA EL INICIO DE LOS TRÁMITES DE REGULARIZACIÓN DEL FRACCIONAMIENTO DENOMINADO "LA ESTRELLA, PROPIEDAD PARTICULAR", sobre el ASENTAMIENTO HUMANO** que se describe a continuación:

**Ubicación del predio:** En San José de Gracia en el Municipio de Tepatitlán de Morelos.

**Superficie:** 222.50 metros cuadrados.

Con las siguientes medidas y linderos de conformidad a lo señalado en el plano:

**NORTE:** 06.00 M2 CON CALLE JÚPITER.

**SUR:** 06.00 M2 CON HEREDEROS DE JOSÉ HERNANDEZ CONTRERAS.

**ESTE:** 39.19 M2 CON HEREDEROS DE JOSÉ HERNANDEZ CONTRERAS.


**OESTE:** 37.53 M2 CON M TRINIDAD GONZALEZ GUTIÉRREZ.

**ANTECEDENTES REGISTRALES:** Al predio le corresponde la cuenta predial R019525 con una superficie de 17-36-03 HAS.

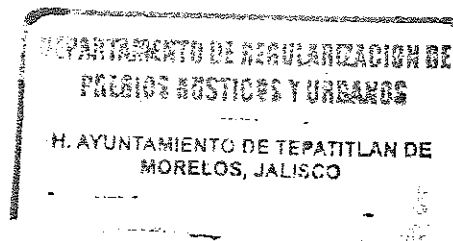
Lo anterior con fundamento en lo dispuesto por el artículo 19 de la Ley para la Regularización y Titulación de Predios Urbanos en el Estado de Jalisco.

Así se acordó y firma el Secretario General del H. Ayuntamiento de Tepatitlán de Morelos, Jalisco, el día 03 de Agosto de 2015.

Para su publicación por tres días consecutivos en los estrados de la Presidencia Municipal localizada en Hidalgo # 45, zona centro de esta ciudad y por única ocasión en la Gaceta Municipal.



**LIC. GUSTAVO DE LA TORRE DE LOZA.**  
SECRETARIO TÉCNICO DE LA  
COMISIÓN MUNICIPAL DE REGULARIZACIÓN



## EDICTO:

### H. AYUNTAMIENTO CONSTITUCIONAL DE TEPATITLÁN DE MORELOS, JALISCO

**EXPEDIENTE:** 52/2012-2015.

**PROMOVENTE:** M TRINIDAD GONZÁLEZ GUTIÉRREZ.

**FRACCIONAMIENTO:** "LA ESTRELLA, PROPIEDAD PARTICULAR".

Tepatitlán de Morelos, Jalisco, a los 03 días del mes de Agosto de 2015, se **AUTORIZA EL INICIO DE LOS TRÁMITES DE REGULARIZACIÓN DEL FRACCIONAMIENTO DENOMINADO "LA ESTRELLA, PROPIEDAD PARTICULAR"**, sobre el **ASENTAMIENTO HUMANO** que se describe a continuación:

**Ubicación del predio:** En San José de Gracia en el Municipio de Tepatitlán de Morelos.

**Superficie:** 225.80 metros cuadrados.

Con las siguientes medidas y linderos de conformidad a lo señalado en el plano:

**NORTE:** 10.41 M2 CON CALLE JÚPITER.

**SUR:** 10.00 M2 CON M TRINIDAD GONZALEZ GUTIÉRREZ.

**ESTE:** 24.05 M2 CON M TRINIDAD GONZALEZ GUTIÉRREZ.


**OESTE:** 21.08 M2 CON M TRINIDAD GONZALEZ GUTIÉRREZ.

**ANTECEDENTES REGISTRALES:** Al predio le corresponde la cuenta predial R019525 con una superficie de 17-36-03 HAS.

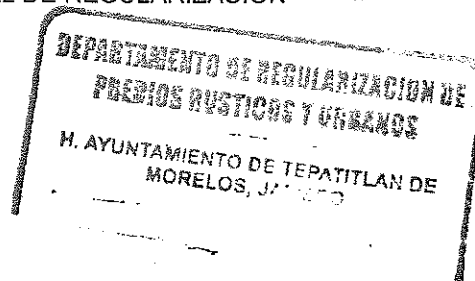
Lo anterior con fundamento en lo dispuesto por el artículo 19 de la Ley para la Regularización y Titulación de Predios Urbanos en el Estado de Jalisco.

Así se acordó y firma el Secretario General del H. Ayuntamiento de Tepatitlán de Morelos, Jalisco, el día 03 de Agosto de 2015.

Para su publicación por tres días consecutivos en los estrados de la Presidencia Municipal localizada en Hidalgo # 45, zona centro de esta ciudad y por única ocasión en la Gaceta Municipal.



LIC. GUSTAVO DE LA TORRE DE LOZA.  
SECRETARIO TÉCNICO DE LA  
COMISIÓN MUNICIPAL DE REGULARIZACIÓN



## EDICTO:

### H. AYUNTAMIENTO CONSTITUCIONAL DE TEPATITLÁN DE MORELOS, JALISCO

**EXPEDIENTE:** 53/2012-2015.

**PROMOVENTE:** M TRINIDAD GONZÁLEZ GUTIÉRREZ.

**FRACCIONAMIENTO:** "LA ESTRELLA, PROPIEDAD PARTICULAR".

Tepatitlán de Morelos, Jalisco, a los 03 días del mes de Agosto de 2015, se **AUTORIZA EL INICIO DE LOS TRÁMITES DE REGULARIZACIÓN DEL FRACCIONAMIENTO DENOMINADO "LA ESTRELLA, PROPIEDAD PARTICULAR", sobre el ASENTAMIENTO HUMANO** que se describe a continuación:

**Ubicación del predio:** En San José de Gracia en el Municipio de Tepatitlán de Morelos.

**Superficie:** 193.30 metros cuadrados.

Con las siguientes medidas y linderos de conformidad a lo señalado en el plano:

**NORTE:** 10.41 M2 CON CALLE JÚPITER.

**SUR:** 10.00 M2 CON M TRINIDAD GONZALEZ GUTIÉRREZ.

**ESTE:** 21.08 M2 CON M TRINIDAD GONZALEZ GUTIÉRREZ.


**OESTE:** 17.84 M2 CON CALLE MARTE.

**ANTECEDENTES REGISTRALES:** Al predio le corresponde la cuenta predial R019525 con una superficie de 17-36-03 HAS.

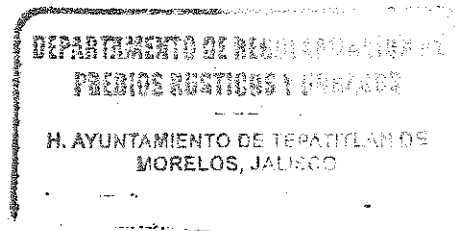
Lo anterior con fundamento en lo dispuesto por el artículo 19 de la Ley para la Regularización y Titulación de Predios Urbanos en el Estado de Jalisco.

Así se acordó y firma el Secretario General del H. Ayuntamiento de Tepatitlán de Morelos, Jalisco, el día 03 de Agosto de 2015.

Para su publicación por tres días consecutivos en los estrados de la Presidencia Municipal localizada en Hidalgo # 45, zona centro de esta ciudad y por única ocasión en la Gaceta Municipal.



**LIC. GUSTAVO DE LA TORRE DE LOZA.**  
SECRETARIO TÉCNICO DE LA  
COMISIÓN MUNICIPAL DE REGULARIZACIÓN



**EDICTO:**

**H. AYUNTAMIENTO CONSTITUCIONAL DE TEPATITLÁN DE MORELOS, JALISCO**

**EXPEDIENTE:** 54/2012-2015.

**PROMOVENTE:** M TRINIDAD GONZÁLEZ GUTIÉRREZ.

**FRACCIONAMIENTO:** "LA ESTRELLA, PROPIEDAD PARTICULAR".

Tepatitlán de Morelos, Jalisco, a los 03 días del mes de Agosto de 2015, se **AUTORIZA EL INICIO DE LOS TRÁMITES DE REGULARIZACIÓN DEL FRACCIONAMIENTO DENOMINADO "LA ESTRELLA, PROPIEDAD PARTICULAR", sobre el ASENTAMIENTO HUMANO** que se describe a continuación:

**Ubicación del predio:** En San José de Gracia en el Municipio de Tepatitlán de Morelos.

**Superficie:** 300.00 metros cuadrados.

Con las siguientes medidas y linderos de conformidad a lo señalado en el plano:

**NORTE:** 30.00 M2 CON M TRINIDAD GONZALEZ GUTIÉRREZ.

**SUR:** 30.00 M2 CON JACINTO ANGULO RUIZ.

**ESTE:** 10.00 M2 CON JOSÉ HERNANDEZ CONTRERAS.


**OESTE:** 10.00 M2 CON CALLE MARTE.

**ANTECEDENTES REGISTRALES:** Al predio le corresponde la cuenta predial R019525 con una superficie de 17-36-03 HAS.

Lo anterior con fundamento en lo dispuesto por el artículo 19 de la Ley para la Regularización y Titulación de Predios Urbanos en el Estado de Jalisco.

Así se acordó y firma el Secretario General del H. Ayuntamiento de Tepatitlán de Morelos, Jalisco, el día 03 de Agosto de 2015.

Para su publicación por tres días consecutivos en los estrados de la Presidencia Municipal localizada en Hidalgo # 45, zona centro de esta ciudad y por única ocasión en la Gaceta Municipal.



**LIC. GUSTAVO DE LA TORRE DE LOZA.**  
SECRETARIO TÉCNICO DE LA  
COMISIÓN MUNICIPAL DE REGULARIZACIÓN

