

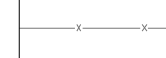
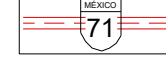
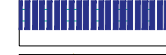





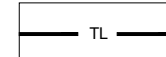













PLAN PARCIAL DE DESARROLLO URBANO

Habitacional Santa Cecilia
Centro de Poblacion
Tepatitlán de Morelos, Jal.

SIMBOLOGIA:

-  Límites del Área de Aplicación.
-  Vértices del Área de Aplicación.
- X= 668,256.756
Y= 2264,743.497 Coordenadas de Vértices del Área de Aplicación.
-  Límite Parcelas.
-  Carretera Federal.
-  Vialidad Colectora Existente
-  Vialidad Local Inducida en Proyecto
-  Áreas de protección a Causas y Cuerpos de Agua
-  Vialidad Local Inducida
-  Vialidad Sub-Colectora
-  Vialidad Colectora
-  Vialidad Regional / Primaria
-  Línea Existente Eléctrica.
-  Línea Existente Teléfono.
-  Línea Existente Fibra Óptica.
-  Infraestructura Existente Agua Potable Tubo 4 Pulgadas
-  Infraestructura Existente Agua Potable Tubo 3 Pulgadas
-  Infraestructura Existente Alcantarillado Conectado a Colector Camino a San Pablo-Calle Ávila Camacho
-  Rutas 1 y 3 de Transporte Urbano
-  Servicio Publico Subrogado
-  Espacios Verdes y Abiertos
-  Infraestructura Alcantarillado Local Inducido

PLANO: <h2 style="text-align: center;">ESTRUCTURA URBANA</h2>	NUM: <h2 style="text-align: center;">E-3</h2>
 <p style="text-align: center;">ESCALA 1 : 1 500</p> <p style="text-align: center;">DICIEMBRE DE 2019</p>	ELABORO:  S+R Arquitectura Sustentabilidad Urbana REVISO: Arq. Gerardo Gtz. I. VOBO: Arq. Alfredo Hdez. C. Refinera Ordenamiento Urbano
H. AYUNTAMIENTO DE TEPATITLAN DE MORELOS, JALISCO. GOBIERNO DEL ESTADO DE JALISCO. SEDEUR	



VC.1
CAMINO A SAN PABLO