


















PLAN PARCIAL DE DESARROLLO URBANO

HABITACIONAL
Paseo Santa Carmen
DELEGACION CAPILLA DE GUADALUPE, JAL.

SIMBOLOGIA:

-  Límites del Área de Aplicación.
-  Vértices del Área de Aplicación.
- X= 668,256.756
Y= 2'264,743.493

 Límites Municipales.
-  Traza Urbana.
-  Límite Parcelas.
-  Poblados, Fraccionamientos y/o Sitios de Referencia.
-  Carretera Estatal.
-  Vialidad Colectora Existente
-  Vialidad Local Propuesta en Proyecto
-  Escurrimientos.
-  Habitacional densidad media
-  Áreas de protección a Causas y Cuerpos de Agua
-  Vialidad Local Inducida
-  Vialidad Sub-Colectora
-  Vialidad Regional / Primaria

-  100.71 Cota de rasante
-  99.41 Profundidad
-  33-4-25 Cota de arrastre
-  0/000-diametro Longitud-pendiente

PLANO: ESTRUCTURA URBANA ALTERNATIVA 1 : PLANTA DE TRATAMIENTO	NUM. E-3'
  ESCALA 1 : 4 000 AGOSTO DE 2018	ELABORO: S. A <small>Arquitecto Sustentabilidad Urbana</small> REVISO: Ing. A. M. N. VOB: Arq. E.A.E.C. <small>Jefatura Ordenamiento Urbano</small>
H. AYUNTAMIENTO DE TEPATITLAN DE MORELOS, JALISCO. GOBIERNO DEL ESTADO DE JALISCO. SEDEUR	

