
















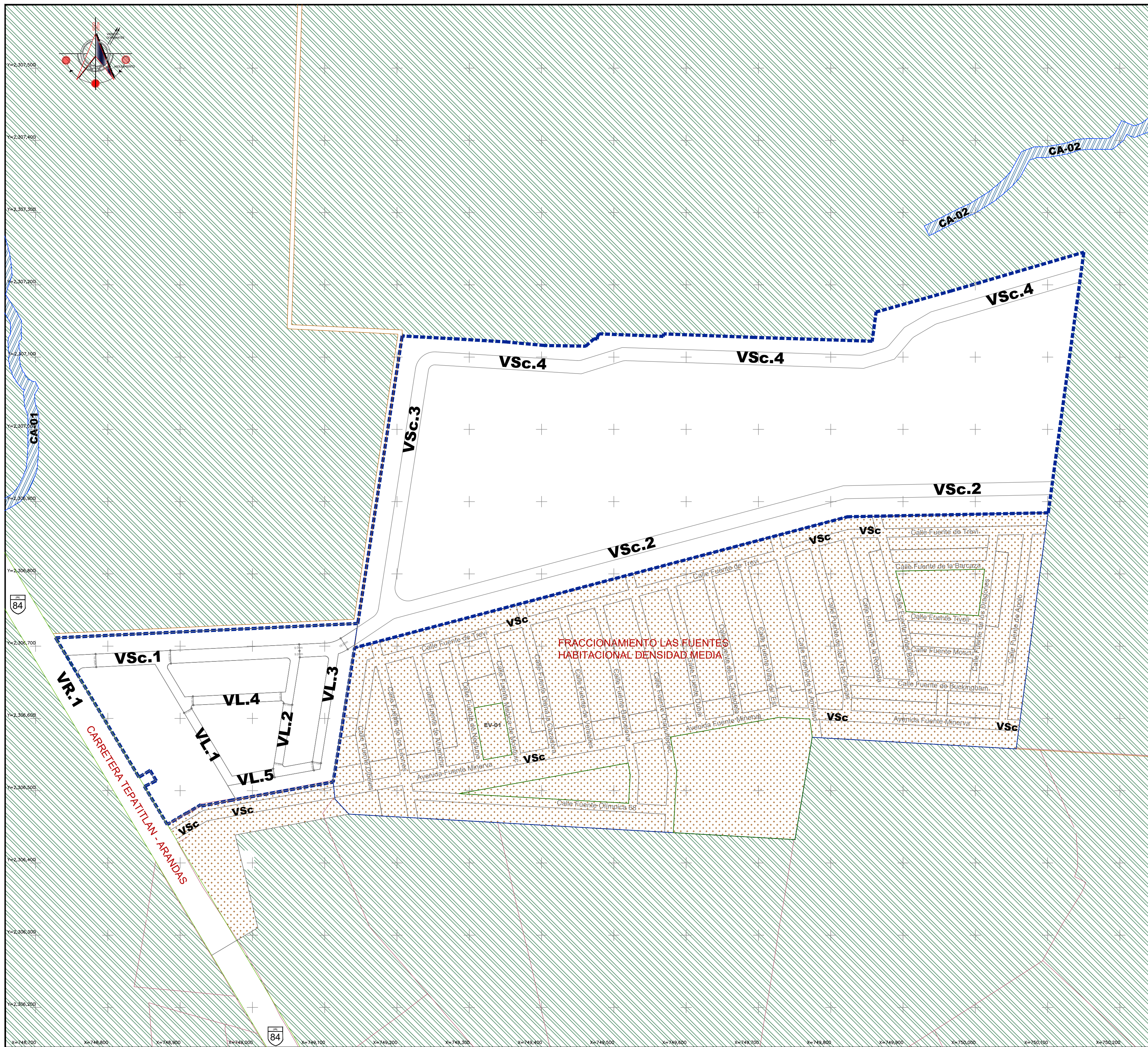
PLAN PARCIAL DE DESARROLLO URBANO

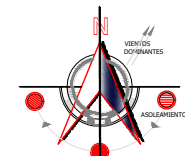
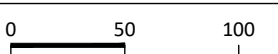
HABITACIONAL
Paseo Santa Carmen
DELEGACION CAPILLA DE GUADALUPE, JAL.

SIMBOLOGIA:

-  Límites del Área de Aplicación.
-  Vértices del Área de Aplicación.
- X= 668,256.756
Y= 2'264,743.493

 Límites Municipales.
-  Traza Urbana.
-  Límite Parcelas.
-  Poblados, Fraccionamientos y/o Sitios de Referencia.
-  Carretera Estatal.
-  Vialidad Colectora Existente
-  Vialidad Local Propuesta en Proyecto
-  Ecurrimientos.
-  Habitacional densidad media
-  Áreas de protección a Causas y Cuerpos de Agua
-  Vialidad Local Inducida
-  Vialidad Sub-Colectora
-  Vialidad Regional / Primaria



PLANO: <h2 style="text-align: center;">ESTRUCTURA URBANA</h2>	NUM. <h2 style="text-align: center;">E-3</h2>
 <div style="text-align: center;">  ESCALA 1 : 4 000 AGOSTO DE 2018 </div>	ELABORO: S.B. <small>Arquitectura Sustentabilidad Urbana</small> REVISO: Ing. A. M. N. VOB: Arq. E.A.E.C. <small>Jefatura Ordenamiento Urbano</small>
H. AYUNTAMIENTO DE TEPATITLAN DE MORELOS, JALISCO. GOBIERNO DEL ESTADO DE JALISCO. SEDEUR	