




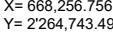

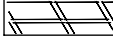














PLAN PARCIAL DE DESARROLLO URBANO

HABITACIONAL Paseo Santa Carmen DELEGACION CAPILLA DE GUADALUPE, JAL.

SIMBOLOGIA:

-  Límites del Área de Estudio.
-  Vértices del Área de Estudio.
- X= 668,256,756
Y= 2264,743,497  Coordenadas de los Vértices del Área de Estudio.
-  Límites del Área de Aplicación.
-  Vértices del Área de Aplicación.
- X= 668,256,756
Y= 2264,743,497  Coordenadas de los Vértices del Área de Aplicación.
-  Límites Municipales.
-  Traza Urbana.
-  Límite Parcelas.
-  Poblados, Fraccionamientos y/o Sitios de Referencia.
-  Carretera Federal (Cuota).
-  Carretera Federal.
-  Carretera Estatal.
-  Caminos y Terracerías.
-  USO DEL SUELO SIN NOMADISMO AGRÍCOLA SELVA BAJA CADUCIFOLIA - ARBUSTIVA
-  USO DEL SUELO AGRÍCOLA-PECUARIA-FORESTAL AGRICULTURA DE TEMPORAL
-  USO DEL SUELO ZONA URBANA
-  FALLA GEOLOGICA
-  Escurrimientos.
-  Cuerpos de Agua.

ÁREA DE ESTUDIO						
LADO EST	PV	RUMBO	DISTANCIA	V	COORDENADAS	
					Y	X
1	2	N 90°00'00" W	4,276.80	2	2,308,499.2000	751,776.8000
2	3	S 00°00'00" E	3,499.20	3	2,305,000.0000	747,500.0000
3	4	N 90°00'00" E	4,276.80	4	2,305,000.0000	751,776.8000
4	1	N 00°00'00" E	3,499.20	1	2,308,499.2000	751,776.8000
SUPERFICIE = 14,965,378.56 m²						

PLANO:	NUM:
ÁREA DE ESTUDIO	D-12
USO DEL SUELO INEGI	
	ELABORO: S.A Arquitectura Sustentabilidad Urbana
ESCALA 1 : 20 000	REVISÓ: Ing. A. M. N.
AGOSTO DE 2018	VoBo: Arq. E.A.E.C. Jefatura Ordenamiento Urbano

H. AYUNTAMIENTO DE TEPATITLÁN DE MORELOS, JALISCO.
GOBIERNO DEL ESTADO DE JALISCO.
SEDEUR

