

















# PLAN PARCIAL DE DESARROLLO URBANO

HABITACIONAL  
Paseo Santa Carmen  
DELEGACION CAPILLA DE GUADALUPE, JAL.

## SIMBOLOGIA:

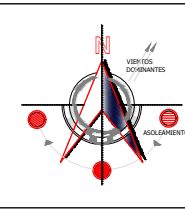
-  Límites del Área de Aplicación.
-  Vértices del Área de Aplicación.
- X= 668,256.756  
Y= 2284,743.49

 Coordenadas de los Vértices del Área de Aplicación.
-  Límites Municipales.
-  Traza Urbana.
-  Límite Parcelas.
-  Poblados, Fraccionamientos y/o Sitios de Referencia.
-  Carretera Federal (Cuota).
-  Carretera Federal.
-  Carretera Estatal.
-  Caminos y Terracerías.
-  Brechas y Veredas.
-  Ferrocarril (En Construcción).
-  Escurrimientos.
-  Cuerpos de Agua.
-  Curvas de Nivel.

## CUADRO COORDENADAS :

COORDENADAS AREA DE APLICACION						
LADO EST	PV	RUMBO	DISTANCIA	V	COORDENADAS	
					Y	X
1	2	S 87°15'57.74" W	419.18	2	2,306,731.4542	749,146.5877
2	3	S 30°51'39.11" E	224.55	3	2,306,711.4602	748,727.8895
3	4	N 59°02'05.81" E	18.00	4	2,306,518.7028	748,843.0736
4	5	S 30°57'54.19" E	16.51	5	2,306,527.9632	748,858.5069
5	6	S 63°48'33.33" W	18.09	6	2,306,505.8266	748,850.7680
6	7	S 30°51'39.11" E	61.34	7	2,306,453.1742	748,882.2309
7	8	N 59°15'19.24" E	31.11	8	2,306,469.0767	748,908.9663
8	9	S 30°44'40.76" E	0.43	9	2,306,468.7097	748,909.1846
9	10	N 58°40'19.80" E	22.57	10	2,306,480.4438	748,928.4626
10	11	S 32°31'41.24" E	2.03	11	2,306,478.7360	748,929.5518
11	12	N 79°04'48.37" E	42.86	12	2,306,486.8553	748,971.6358
12	13	N 79°51'14.47" E	142.30	13	2,306,511.9229	749,111.7136
13	14	N 09°04'12.61" E	187.61	14	2,306,697.1880	749,141.2893
14	1	N 08°47'22.97" E	34.67	1	2,306,731.4542	749,146.5877

**SUPERFICIE = 77,875.23 m2**

PLANO: <b>ÁREA DE APLICACIÓN PRIMER ETAPA</b>	NUM: <b>D-2a</b>
	ELABORO: <b>S. a</b> Arquitecto Sustentabilidad Urbana
ESCALA 1 : 2 000 AGOSTO DE 2018	REVISO: Ing. A. M. N. VoBo: Arq. E.A.E.C. Jefatura Ordenamiento Urbano
<b>H. AYUNTAMIENTO DE TEPATITLAN DE MORELOS, JALISCO.</b> GOBIERNO DEL ESTADO DE JALISCO. SEDEUR	

