JALISCO
GOBIERNO DEL ESTADO
PODER EJECUTIVO

SECRETARÍA GENERAL DE GOBIERNO

DIRECCIÓN DE PUBLICACIONES

GOBERNADOR CONSTITUCIONAL
DEL ESTADO DE JALISCO
Mtro. Jorge Aristóteles Sandoval Díaz

SECRETARIO GENERAL DE GOBIERNO
Mtro. Roberto López Lara

DIRECTOR DE PUBLICACIONES
Y DEL PERIÓDICO OFICIAL
Mtro. Álvaro Ascencio Tene

Registrado desde el
3 de septiembre de 1921.
Trisemanal:
martes, jueves y sábados.
Franqueo pagado.
Publicación Periódica.
Permiso Número 0080921.
Características 117252816.
Autorizado por SEPOMEX.

periodicooficial.jalisco.gob.mx

SÁBADO 3 DE NOVIEMBRE
DE 2018

GUADALAJARA, JALISCO
TOMO CCCXCIII

EL ESTADO DE JALISCO
PERIÓDICO OFICIAL

11
SECCIÓN
XXVII

EL ESTADO DE JALISCO
PERIÓDICO OFICIAL

GOBERNADOR CONSTITUCIONAL
DEL ESTADO DE JALISCO
Mtro. Jorge Aristóteles Sandoval Díaz

SECRETARIO GENERAL DE GOBIERNO
Mtro. Roberto López Lara

DIRECTOR DE PUBLICACIONES
Y DEL PERIÓDICO OFICIAL
Mtro. Álvaro Ascencio Tene

Registrado desde el
3 de septiembre de 1921.
Trisemanal:
martes, jueves y sábados.
Franqueo pagado.
Publicación Periódica.
Permiso Número 0080921.
Características 117252816.
Autorizado por SEPOMEX.

periodicooficial.jalisco.gob.mx

JALISCO
GOBIERNO DEL ESTADO

DECRETO

Al margen un sello que dice: Estados Unidos Mexicanos. Gobierno del Estado de Jalisco. Poder Ejecutivo. Secretaría General de Gobierno.

Jorge Aristóteles Sandoval Díaz, Gobernador Constitucional del Estado Libre y Soberano de Jalisco, a los habitantes del mismo hago saber, que por conducto de la Secretaría del H. Congreso de esta Entidad Federativa, se me ha comunicado el siguiente decreto

Salón de Sesiones del Congreso del Estado
Guadalajara, Jalisco, 17 de octubre de 2018

NÚMERO 27019/LXI/18 EL CONGRESO DEL ESTADO DECRETA:

SE APRUEBAN LAS TABLAS DE VALORES UNITARIOS DE SUELO Y CONSTRUCCIÓN DEL MUNICIPIO DE TEPATITLÁN DE MORELOS, JALISCO, PARA EL EJERCICIO FISCAL DE 2019, ASÍ COMO LOS ANEXOS QUE SE ACOMPAÑAN, LOS CUALES FORMAN PARTE ÍNTEGRA DEL PRESENTE DECRETO.

ARTÍCULO ÚNICO. Se aprueban las Tablas de Valores Unitarios de Suelo y Construcción del municipio de Tepatitlán de Morelos, Jalisco, para el ejercicio fiscal de 2019, así como los anexos que se acompañan, los cuales forman parte íntegra del presente decreto.

TRANSITORIO

ÚNICO. El presente decreto iniciará su vigencia el primero de enero de 2019, después de su publicación en el periódico oficial *"El Estado de Jalisco".*

Diputado Presidente
JORGE ARANA ARANA
(RÚBRICA)

Diputada Secretaria
VICTORIA ANAHÍ OLGUÍN ROJAS
(RÚBRICA)

Diputada Secretaria
MARÍA ANTONIETA VIZCAINO HUERTA
(RÚBRICA)

PROMULGACIÓN DEL DECRETO 27019/LXI/18, MEDIANTE EL CUAL SE APRUEBAN TABLAS DE VALORES, UNITARIOS DE SUELO Y CONSTRUCCIÓN DEL MUNICIPIO DE TEPATITLÁN DE MORELOS, JALISCO, PARA EL EJERCICIO FISCAL 2019; APROBADO POR EL H. CONGRESO DEL ESTADO DE JALISCO, EN SESIÓN DEL 17 DE OCTUBRE DE 2018.

En mérito de lo anterior y con fundamento en el artículo 50 fracción I de la Constitución Política del Estado de Jalisco, mando se imprima, publique, divulgue y se le dé el debido cumplimiento.

Emitido en Palacio de Gobierno, sede del Poder Ejecutivo del Estado Libre y Soberano de Jalisco, a los 26 veintiséis días del mes de octubre de 2018 dos mil dieciocho.

El Gobernador Constitucional del Estado
JORGE ARISTÓTELES SANDOVAL DÍAZ
(RÚBRICA)

El Secretario General de Gobierno
ROBERTO LÓPEZ LARA
(RÚBRICA)

VALORES DE CONSTRUCCIÓN 2019

DIRECCIÓN DE PROCESOS LEGISLATIVOS
FOJA No. 05
DE. 116
ENTREGO: RECIBIO:

MUNICIPIO 093

TEPATITLAN DE MORELOS

CONSEJO TÉCNICO DE CATASTRO MUNICIPAL

TIPO DE CONSTRUCCIONES PERMANENTES HABITACIONALES, COMERCIALES Y DE SERVICIOS

EDAD MODERNO

CALIDAD	ESTADO DE CONSERVACIÓN	VALOR POR M²	CCC
LUJO	BUENO	8680	1
	REGULAR	7220	2
	MALO	5760	3
SUPERIOR	BUENO	6030	4
	REGULAR	5010	5
	MALO	3970	6
MEDIO	BUENO	4540	7
	REGULAR	3730	8
	MALO	2850	9
ECONÓMICO	BUENO	3400	10
	REGULAR	2760	11
	MALO	2160	12
AUSTERO	BUENO	2660	82
	REGULAR	2190	83
	MALO	1550	84

EDAD SEMI-MODERNO

CALIDAD	ESTADO DE CONSERVACIÓN	VALOR POR M²	CCC
LUJO	BUENO	7220	13
	REGULAR	5510	14
	MALO	3760	15
SUPERIOR	BUENO	5020	16
	REGULAR	3820	17
	MALO	2910	18
MEDIO	BUENO	3820	19
	REGULAR	2850	20
	MALO	2070	21
ECONÓMICO	BUENO	2850	22
	REGULAR	2150	23
	MALO	1500	24
AUSTERO	BUENO	2140	85
	REGULAR	1400	86
	MALO	1060	87

EDAD ANTIGUO

CALIDAD	ESTADO DE CONSERVACIÓN	VALOR POR M²	CCC
LUJO	BUENO	4110	25
	REGULAR	2690	26
	MALO	1950	27
SUPERIOR	BUENO	2850	28
	REGULAR	2030	29
	MALO	1500	30
MEDIO	BUENO	2200	31
	REGULAR	1490	32
	MALO	1080	33
ECONÓMICO	BUENO	1610	34
	REGULAR	1030	35
	MALO	730	36
AUSTERO	BUENO	1060	88
	REGULAR	670	89
	MALO	430	90

TIPO DE CONSTRUCCIONES PERMANENTES INDUSTRIALES

EDAD MODERNO

CALIDAD	ESTADO DE CONSERVACIÓN	VALOR POR M²	CCC
ESPECIAL	BUENO	3570	46
	REGULAR	2990	47
	MALO	2340	48
SUPERIOR	BUENO	3150	49
	REGULAR	2870	50
	MALO	2130	51
MEDIO	BUENO	2700	52
	REGULAR	2280	53
	MALO	1790	54
ECONÓMICO	BUENO	2330	55
	REGULAR	1980	56
	MALO	1550	57

EDAD SEMI-MODERNO

CALIDAD	ESTADO DE CONSERVACIÓN	VALOR POR M²	CCC
LUJO	BUENO	2610	58
	REGULAR	1790	59
	MALO	1260	60
SUPERIOR	BUENO	2270	61
	REGULAR	1600	62
	MALO	1090	63
MEDIO	BUENO	1980	64
	REGULAR	1350	65
	MALO	940	66
ECONÓMICO	BUENO	1610	67
	REGULAR	1160	68
	MALO	810	69

EDAD ANTIGUO

CALIDAD	ESTADO DE CONSERVACIÓN	VALOR POR M²	CCC
LUJO	BUENO	1510	70
	REGULAR	950	71
	MALO	720	72
SUPERIOR	BUENO	1380	73
	REGULAR	860	74
	MALO	630	75
MEDIO	BUENO	1250	76
	REGULAR	730	77
	MALO	530	78
ECONÓMICO	BUENO	910	79
	REGULAR	650	80
	MALO	450	81

DIRECCIÓN DE PROCESOS LEGISLATIVOS
FOJA No. 06
DE: 116
ENTREGO: RECIBIO:

TIPO DE CONSTRUCCIONES PROVISIONALES, USO TRANSITORIO Y FÁCIL REMOSIÓN.

CALIDAD	ESTADO DE CONSERVACIÓN	VALOR POR M²	CCC
SUPERIOR	BUENO	1060	37
	REGULAR	750	103
	MALO	570	104
MEDIO	BUENO	590	38
	REGULAR	410	105
	MALO	360	94
ECONÓMICO	BUENO	280	39
	REGULAR	200	95
	MALO	170	96

TIPO DE CONSTRUCCIONES ESPECIALES ALBERCAS.

CALIDAD	ESTADO DE CONSERVACIÓN	VALOR POR M²	CCC
SUPERIOR	BUENO	2200	40
	REGULAR	1550	97
	MALO	1220	98
MEDIO	BUENO	1740	41
	REGULAR	1210	99
	MALO	930	100
ECONÓMICO	BUENO	1160	42
	REGULAR	810	101
	MALO	610	102

TIPO DE CONSTRUCCIONES ESPECIALES, PISOS SIN TECHO E INSTALACIONES DEPORTIVAS.

CALIDAD	VALOR POR M²	CCC
SUPERIOR	430	43
MEDIO	330	44
ECONÓMICO	220	45

NAVES PECUARIAS.

CALIDAD	VALOR POR M²	CCC
SUPERIOR	360	93
MEDIO	280	92
ECONÓMICO	150	91

NOTA 1 SE DETERMINAN 3 RANGOS DE EDAD EN LAS CONSTRUCCIONES QUE SON:
MODERNO: DE 0 HASTA 10 AÑOS DE EDAD.
SEMI-MODERNO: MAS DE 10 AÑOS Y HASTA 30 AÑOS DE EDAD.
ANTIGUO: MAS DE 30 AÑOS DE EDAD.

NOTA 2 LA CONSTRUCCIÓN QUE SEA REMODELADA O RECONSTRUIDA CONSISTENTE EN CAMBIO DE DISTRIBUCIÓN, INSTALACIONES, TECHOS, PISOS, PARA EFECTOS CATASTRALES SE CLASIFICARÁ COMO SEMI-MODERNA O MODERNA BUENA SEGÚN SEA EL CASO.

NOTA 3 PARA EL ESTADO DE CONSERVACIÓN SE DETERMINA COMO:
BUENO= LA CONSTRUCCIÓN QUE NO REQUIERE REPARACIONES Y SU ESTADO ES ÓPTIMO.
REGULAR= AQUEL QUE REQUIERE REPARACIONES SENCILLAS PARA PONERLO EN BUEN ESTADO.
MALO= AQUEL QUE REQUIERE REPARACIONES IMPORTANTES PARA PONERLO EN BUEN ESTADO.

NOTA 4 LOS VALORES PARA PISOS DE ESTACIONAMIENTOS NO APLICARÁN EN INMUEBLES DE USO HABITACIONAL.

NOTA 5 LA CALIDAD DE AUSTERO ES AQUELLA QUE NO REUNE LOS REQUISITOS MÍNIMOS DE HABITABILIDAD.

NOTA 6 LAS CONSTRUCCIONES DE USO PECUARIO SE CONSIDERARÁN:
ECONÓMICO: A LAS NAVES QUE SE ENCUENTRE HASTA 3.5 M DE ALTURA.
MEDIO: A LA NAVE MAYOR A 3.5 M DE ALTURA (ELEVADA).
SUPERIOR: A LAS NAVES ELEVADAS CLIMATIZADAS.

CONSEJO TÉCNICO CATASTRAL DEL ESTADO

EL PRESENTE DOCUMENTO SE REVISO POR EL CONSEJO TÉCNICO CATASTRAL DEL ESTADO, HABIENDO REALIZADO LAS DEBIDAS RECOMENDACIONES MEDIANTE OFICIO NUMERO: 00616/6

LIC. J. RAÚL R. BELLO VELÁZQUEZ
SECRETARIO DE ACTAS Y ACUERDOS

H. AYUNTAMIENTO

Aprobadas por Unanimidad en Sesión Ordinaria de Ayuntamiento de fecha 30 de Noviembre del 2018 con el Acuerdo 1341/2018

SECRETARIO GENERAL
Lic. Laura Corona Lopez Valladolid

H. CONGRESO DEL ESTADO

Valores de Construcción 05

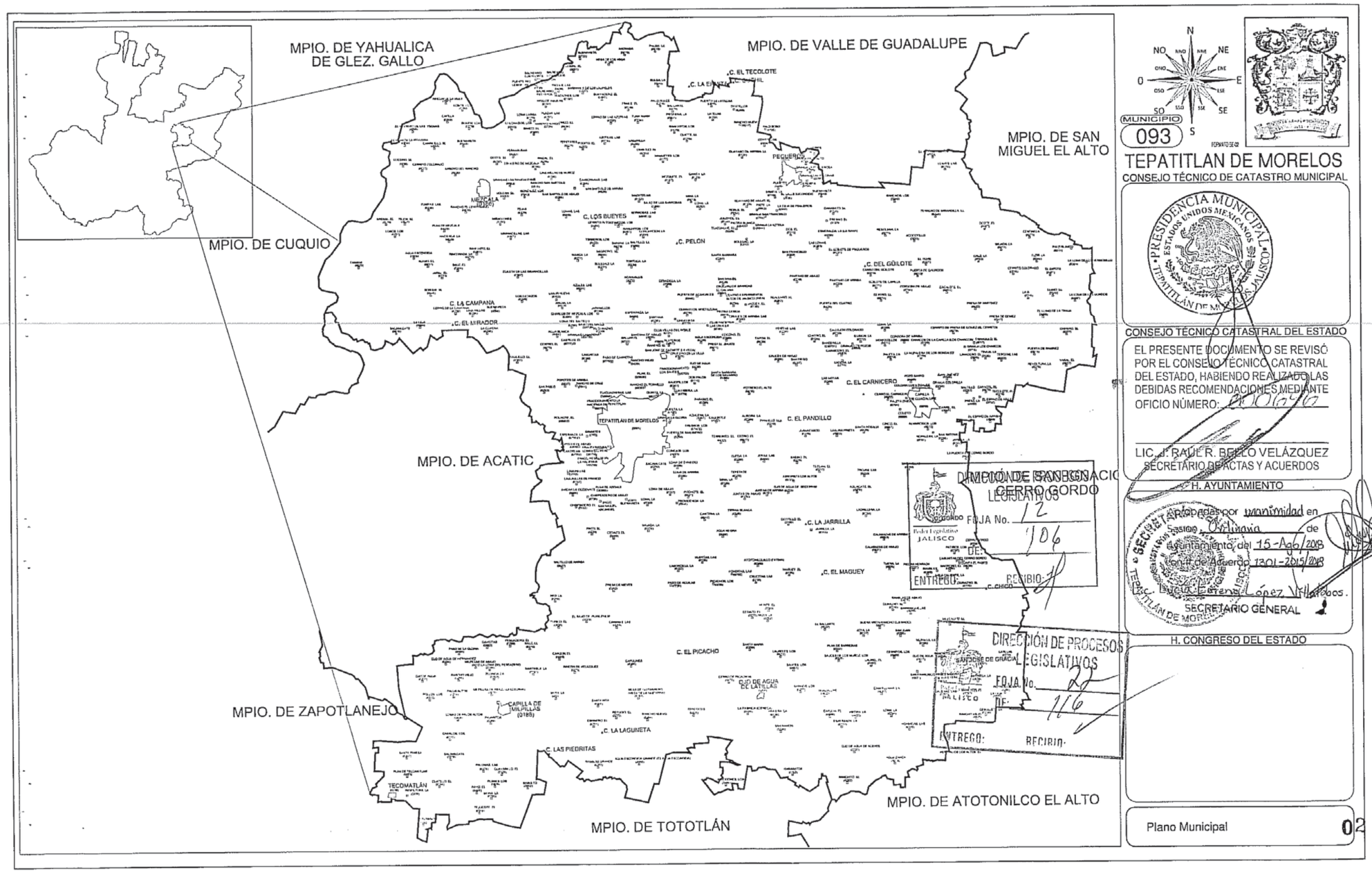
MPIO. DE YAHUALICA DE GLEZ. GALLO
MPIO. DE VALLE DE GUADALUPE
MPIO. DE SAN MIGUEL EL ALTO
MPIO. DE CUQUIO
MPIO. DE ACATIC
MPIO. DE ZAPOTLANEJO
MPIO. DE TOTOTLÁN
MPIO. DE ATOTONILCO EL ALTO
C. EL TECOLOTE
C. LA ESTANZUELA
PEGUERO
MEZCALA (IZQ)
C. LOS BUEYES
C. PELON
C. DEL GÚILOTE
C. LA CAMPANA
C. EL MIRADOR
C. EL CARNICERO
TEPATITLAN DE MORELOS
C. EL PANDILLO
C. LA JARRILLA
C. EL MAGUEY
C. EL PICACHO
OJO DE AGUA DE LATILLAS
CAPILLA DE MILPILLAS (0188)
C. LA LAGUNETA
C. LAS PIEDRITAS
TECOMATLÁN
N
NO
NE
O
E
SO
SE
S
MUNICIPIO
093
TEPATITLAN DE MORELOS
CONSEJO TÉCNICO DE CATASTRO MUNICIPAL
PRESIDENCIA MUNICIPAL
ESTADOS UNIDOS MEXICANOS
TEPATITLAN DE MORELOS, JALISCO
CONSEJO TÉCNICO CATASTRAL DEL ESTADO
EL PRESENTE DOCUMENTO SE REVISÓ POR EL CONSEJO TÉCNICO CATASTRAL DEL ESTADO, HABIENDO REALIZADO LAS DEBIDAS RECOMENDACIONES MEDIANTE OFICIO NÚMERO:
LIC. J. RAÚL R. BELLO VELÁZQUEZ
SECRETARIO DE ACTAS Y ACUERDOS
H. AYUNTAMIENTO
Aprobadas por unanimidad en Sesión Ordinaria de Ayuntamiento del 15-Ago/2018 con # de Acuerdo 1301-2015/2018
SECRETARIO GENERAL
H. CONGRESO DEL ESTADO
DIRECCIÓN DE PROCESOS LEGISLATIVOS
FOJA No. 12
106
ENTREGO:
RECIBIO:
Plano Municipal
02

EL ESTADO DE JALISCO
PERIÓDICO OFICIAL

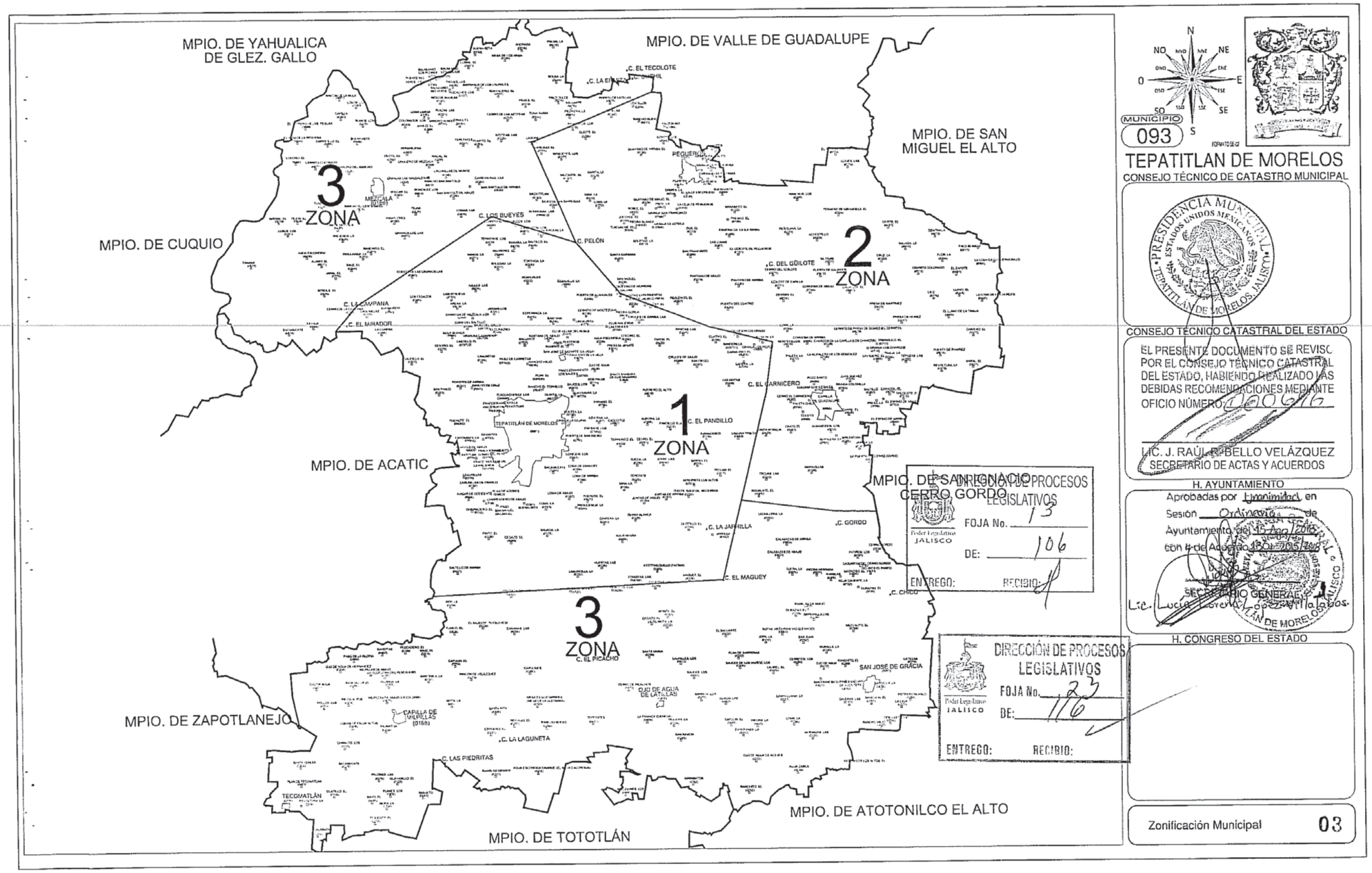

PREDIOS EN PROCESO DE CONSTRUCCIÓN

CONCEPTO DE AVANCE DE OBRA	SE CONSIDERARÁ COMO	% A APLICAR AL VALOR DE LAS CONSTRUCCIONES
Cimientos, muros, drenaje e instalación hidráulica, estructura. La obra aún no cuenta con ningún área techada.	Baldío	0 %
Cimientos, muros, drenaje e instalación hidráulica, estructura, instalación eléctrica, mangueras, tuberías, dalas. La obra ya cuenta con áreas techadas (no se toman en cuenta provisionales).	Obra Negra (Construido)	40 %
Cimientos, muros, drenaje e instalación hidráulica, estructura, instalación eléctrica, mangueras, tuberías, dalas, techos, firmes, enjarres, cancelería, pisos.	Obra Gris (Construido)	70 %
Cimientos, muros, drenaje e instalación hidráulica, estructura, instalación eléctrica, mangueras, tuberías, dalas, techos, firmes, enjarres, cancelería, pisos, carpintería, tapas eléctricas, acabados, recubrimientos y pintura.	Concluida (Construido)	100 %

DIRECCIÓN DE PROCESOS LEGISLATIVOS
Poder Legislativo JALISCO
FOJA No. 14
DE: 106
ENTREGO: RECIBIO:

DIRECCIÓN DE PROCESOS LEGISLATIVOS
Poder Legislativo JALISCO
FOJA No. 24
DE: 114
ENTREGO: RECIBIO:

MUNICIPIO 093

TEPATITLAN DE MORELOS
CONSEJO TÉCNICO DE CATASTRO MUNICIPAL

PRESIDENCIA MUNICIPAL TEPATITLÁN DE MORELOS JALISCO ESTADOS UNIDOS MEXICANOS

CONSEJO TÉCNICO CATASTRAL DEL ESTADO
EL PRESENTE DOCUMENTO SE REVISÓ POR EL CONSEJO TÉCNICO CATASTRAL DEL ESTADO, HABIÉNDOLE REALIZADO LAS DEBIDAS RECOMENDACIONES MEDIANTE OFICIO NÚMERO 0001676
LIC. J. RAÚL R. BELLO VELÁZQUEZ
SECRETARIO DE ACTAS Y ACUERDOS

H. AYUNTAMIENTO
Aprobadas por unanimidad en Sesión Ordinaria de Ayuntamiento de 15-Nov-2018 con N. de Acuerdo 0014/2015-2018
SECRETARIO GENERAL
Lic. Vera Lorena López Villalobos
H. CONGRESO DEL ESTADO

Avances de Obra 04

VALORES DE TERRENO DE POBLACIONES Y FRACCIONAMIENTOS PARA EL 2019

RANGO														
VALOR		$ 133.00	$ 133.00	$ 133.00	$ 133.00	$ 133.00								
SERVICIOS	AGUA	X	X	X	X	X								
	DRENAJE													
	ELECTRICIDAD	X	X	X	X	X								
	ALUMBRADO P.	X	X	X	X	X								
	PAVIMENTOS	X	X	X	X	X								
POBLACIONES O FRACCIONAMIENTOS		CERRITOS	SAN PABLO	SAN ANTONIO	MESA DEL GUITARRERO	SANTANA								

DIRECCIÓN DE PROCESOS LEGISLATIVOS
FOJA No. 30
DE: 116
ENTREGO: RECIBIO:

CONSEJO TÉCNICO DE CATASTRO MUNICIPAL

DR. HÉCTOR HUGO BRAVO HERNÁNDEZ
PRESIDENTE MUNICIPAL — FIRMA

L.C.P. FERNANDO IBARRA REYES
DIRECTOR DE HACIENDA MUNICIPAL — FIRMA

C.P. ARACELI PRECIADO PRADO
REGIDOR — FIRMA

ING. EDUARDO DE ANDA DE LA TORRE
JEFE DE CATASTRO MUNICIPAL — FIRMA

ING. FRANCISCO VÁZQUEZ ZÁRATE.
INVITADO POR EL CTCM — FIRMA

ARQ. JOSÉ GUADALUPE ZÚÑIGA FRANCO.
REPRESENTANTE DEL COLEGIO DE ARQUITECTOS — FIRMA

LIC. RUBÉN BARBA HERNÁNDEZ.
COLEGIO DE NOTARIOS DE JALISCO — FIRMA

ARQ. ANTONIO DE LEÓN DE LA MORA
CONSEJO INTERGRUPAL DE VALUADORES — FIRMA

ING. EFRAÍN CRUZ GONZÁLEZ.
REPRESENTANTE DEL COLEGIO DE INGENIEROS — FIRMA

ING. JUAN PEDRO DELGADILLO JIMÉNEZ.
REPRESENTANTE DEL CMIC — FIRMA

ARQ. GUSTAVO NAVARRO CASTELLANOS.
INVITADO POR EL CTCM — FIRMA

ARQ. SALVADOR GONZÁLEZ FERNÁNDEZ
INVITADO POR EL CTCM — FIRMA

ARQ. EDUARDO A. HERNÁNDEZ CASTELLANOS.
INVITADO POR EL CTCM — FIRMA

ING. FERNANDO NAVARRO IBARRA.
INVITADO POR EL CTCM — FIRMA

DIRECCIÓN DE PROCESOS LEGISLATIVOS
FOJA No. 15
DE: 116

MUNICIPIO 093

TEPATITLAN DE MORELOS
CONSEJO TÉCNICO DE CATASTRO MUNICIPAL

CONSEJO TÉCNICO CATASTRAL DEL ESTADO
EL PRESENTE DOCUMENTO SE REVISÓ POR EL CONSEJO TÉCNICO CATASTRAL DEL ESTADO, HABIENDO REALIZADO LAS DEBIDAS RECOMENDACIONES MEDIANTE OFICIO NÚMERO: 002916
LIC. J. RAÚL R. BELLO VELÁZQUEZ
SECRETARIO DE ACTAS Y ACUERDOS

H. AYUNTAMIENTO
Aprobadas por unanimidad en Sesión Ordinaria de Ayuntamiento del 15-Ago-2018 con # de Acuerdo 1307-2015/2018
Lic. Lorena López Nuño
SECRETARIO GENERAL

H. CONGRESO DEL ESTADO

Valores Fraccionamientos 10

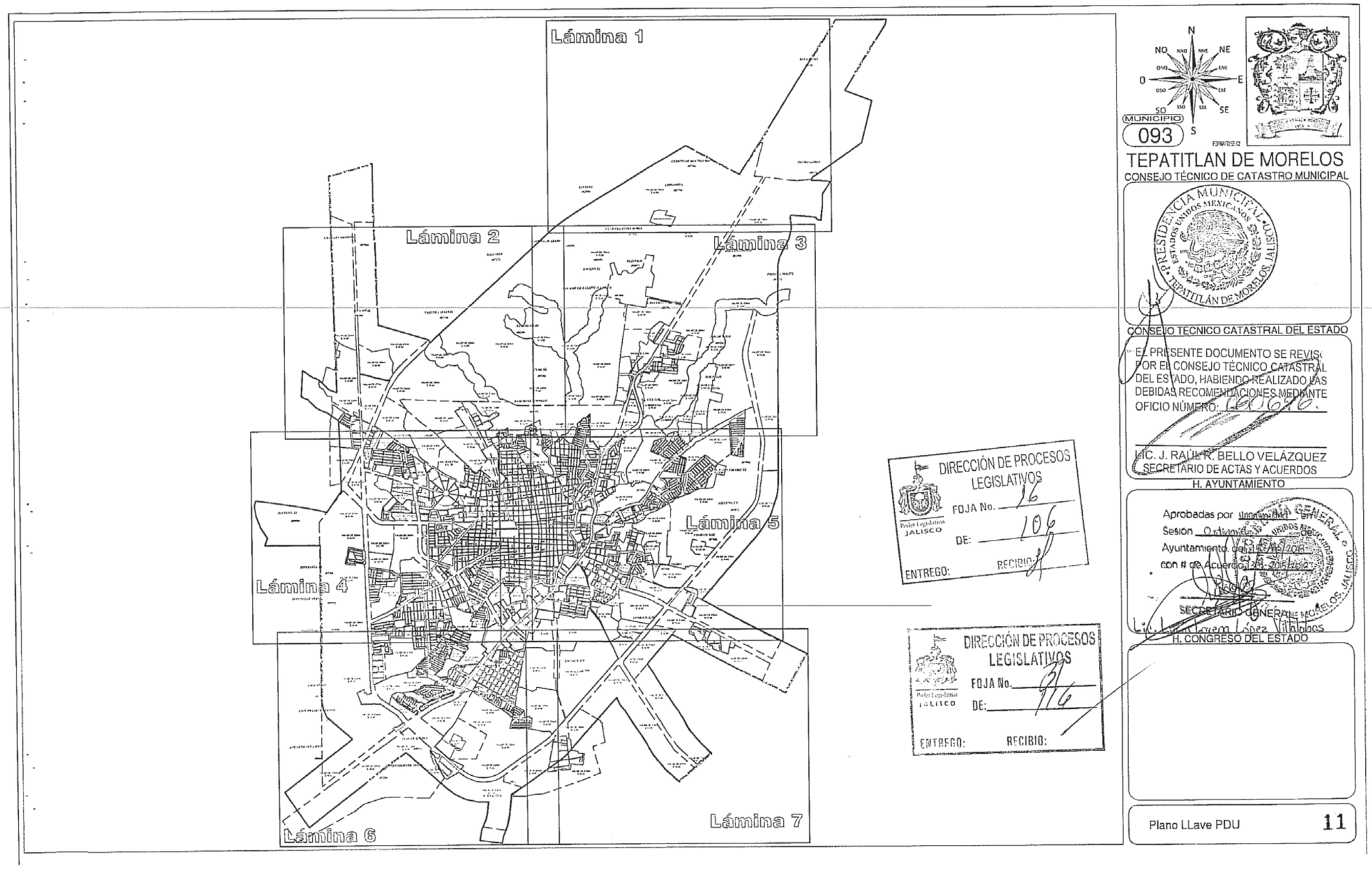
Lámina 1
Lámina 2
Lámina 3
Lámina 4
Lámina 5
Lámina 6
Lámina 7
N
NO
NE
O
E
SO
SE
S
MUNICIPIO
093
TEPATITLAN DE MORELOS
CONSEJO TÉCNICO DE CATASTRO MUNICIPAL
PRESIDENCIA MUNICIPAL
ESTADOS UNIDOS MEXICANOS
TEPATITLÁN DE MORELOS, JALISCO
CONSEJO TECNICO CATASTRAL DEL ESTADO
EL PRESENTE DOCUMENTO SE REVISÓ POR EL CONSEJO TÉCNICO CATASTRAL DEL ESTADO, HABIENDO REALIZADO LAS DEBIDAS RECOMENDACIONES MEDIANTE OFICIO NÚMERO:
LIC. J. RAÚL R. BELLO VELÁZQUEZ
SECRETARIO DE ACTAS Y ACUERDOS
H. AYUNTAMIENTO
Aprobadas por
Sesión
Ayuntamiento, del
con # de Acuerdo
SECRETARIO GENERAL
H. CONGRESO DEL ESTADO
DIRECCIÓN DE PROCESOS LEGISLATIVOS
FOJA No. 16
DE: 106
ENTREGO:
RECIBIO:
DIRECCIÓN DE PROCESOS LEGISLATIVOS
FOJA No. 3
DE: 116
ENTREGO:
RECIBIO:
Plano LLave PDU
11

EL ESTADO DE JALISCO
PERIÓDICO OFICIAL

Lámina 1

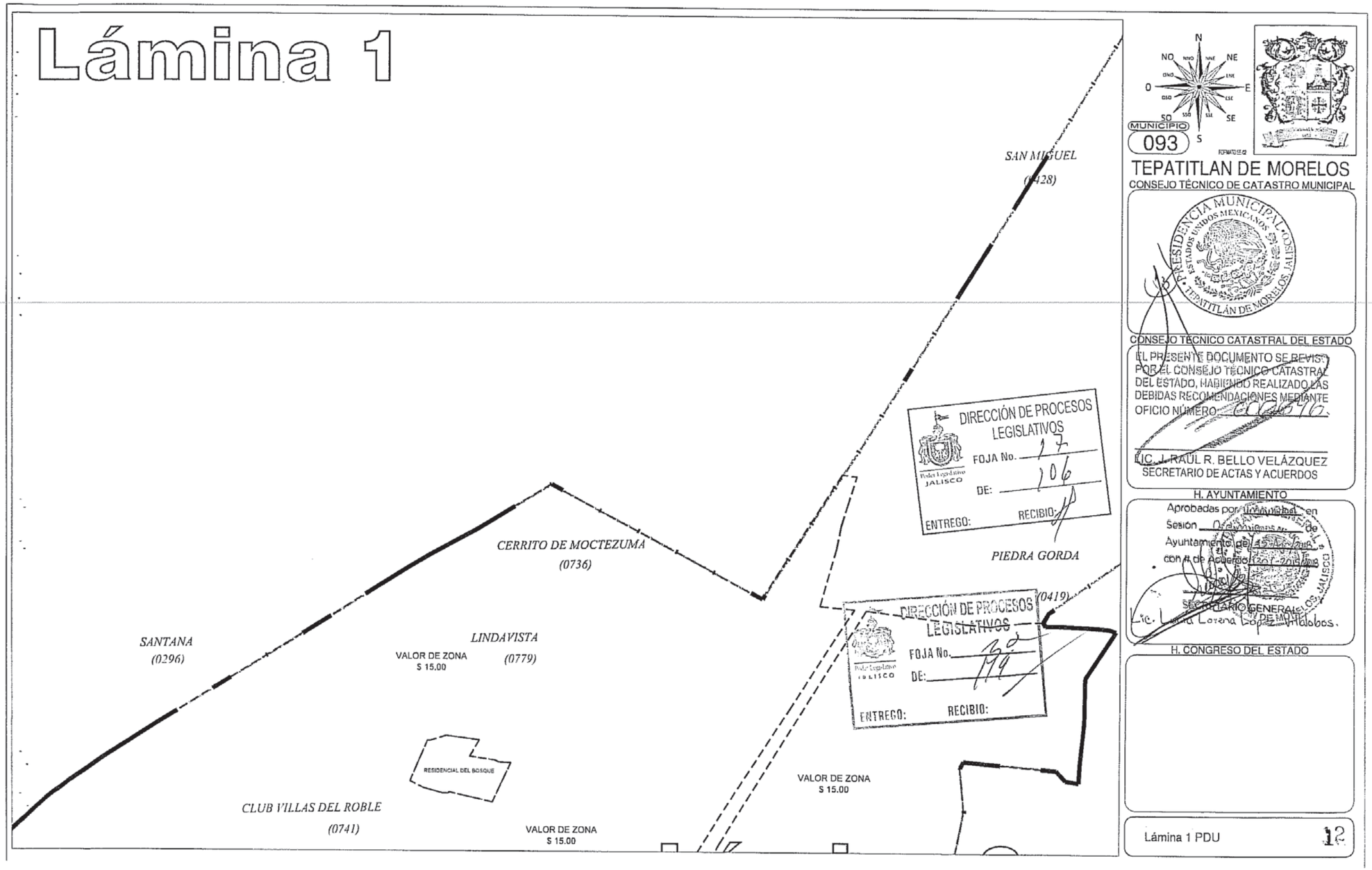

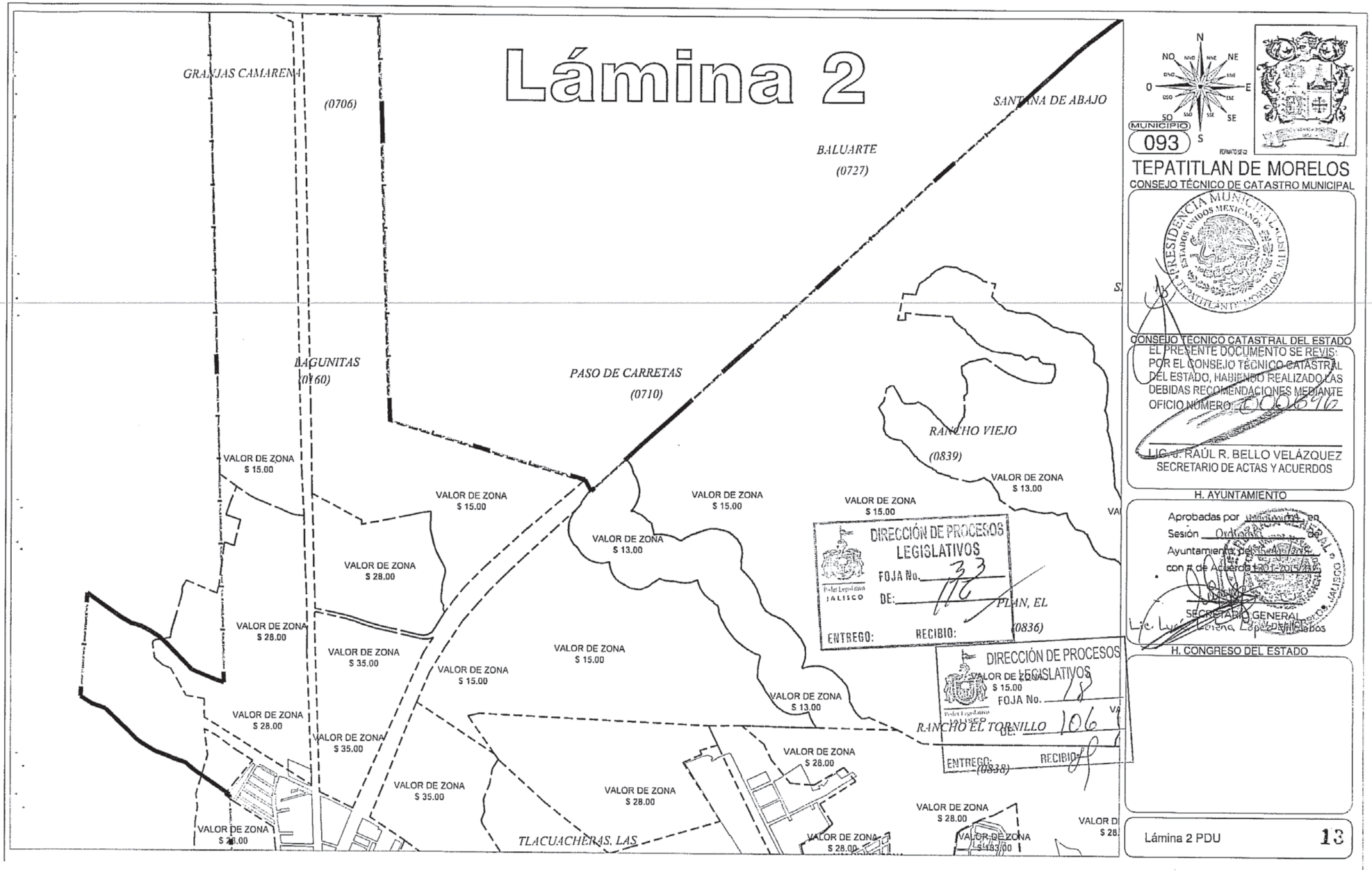
Lámina 2
GRANJAS CAMARENA
(0706)
SANTANA DE ABAJO
BALUARTE
(0727)
LAGUNITAS
(0160)
PASO DE CARRETAS
(0710)
RANCHO VIEJO
(0839)
PLAN, EL
(0836)
RANCHO EL TORNILLO
(0838)
TLACUACHERAS, LAS
VALOR DE ZONA
$ 15.00
$ 13.00
$ 28.00
$ 35.00
$ 183.00
DIRECCIÓN DE PROCESOS LEGISLATIVOS
FOJA No. 33
DE: 116
ENTREGO:
RECIBIO:
DIRECCIÓN DE PROCESOS LEGISLATIVOS
FOJA No. 18
DE: 106
ENTREGO:
RECIBIO:
MUNICIPIO
093
TEPATITLAN DE MORELOS
CONSEJO TÉCNICO DE CATASTRO MUNICIPAL
CONSEJO TÉCNICO CATASTRAL DEL ESTADO
EL PRESENTE DOCUMENTO SE REVISÓ POR EL CONSEJO TÉCNICO CATASTRAL DEL ESTADO, HABIENDO REALIZADO LAS DEBIDAS RECOMENDACIONES MEDIANTE OFICIO NÚMERO:
LIC. J. RAÚL R. BELLO VELÁZQUEZ
SECRETARIO DE ACTAS Y ACUERDOS
H. AYUNTAMIENTO
Aprobadas por
Sesión
Ayuntamiento
con # de Acuerdo
SECRETARIO GENERAL
H. CONGRESO DEL ESTADO
Lámina 2 PDU
13

EL ESTADO DE JALISCO
PERIÓDICO OFICIAL

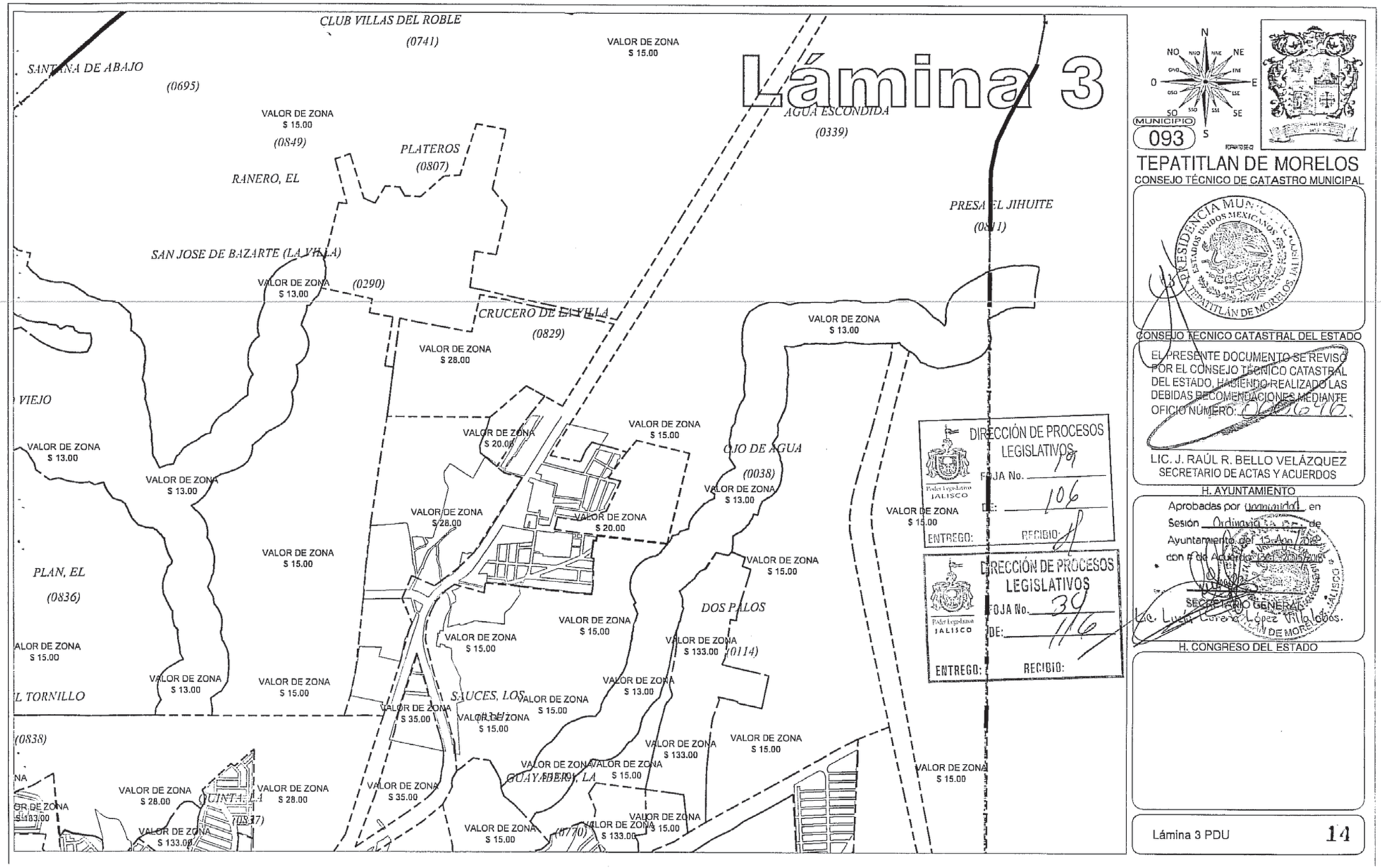

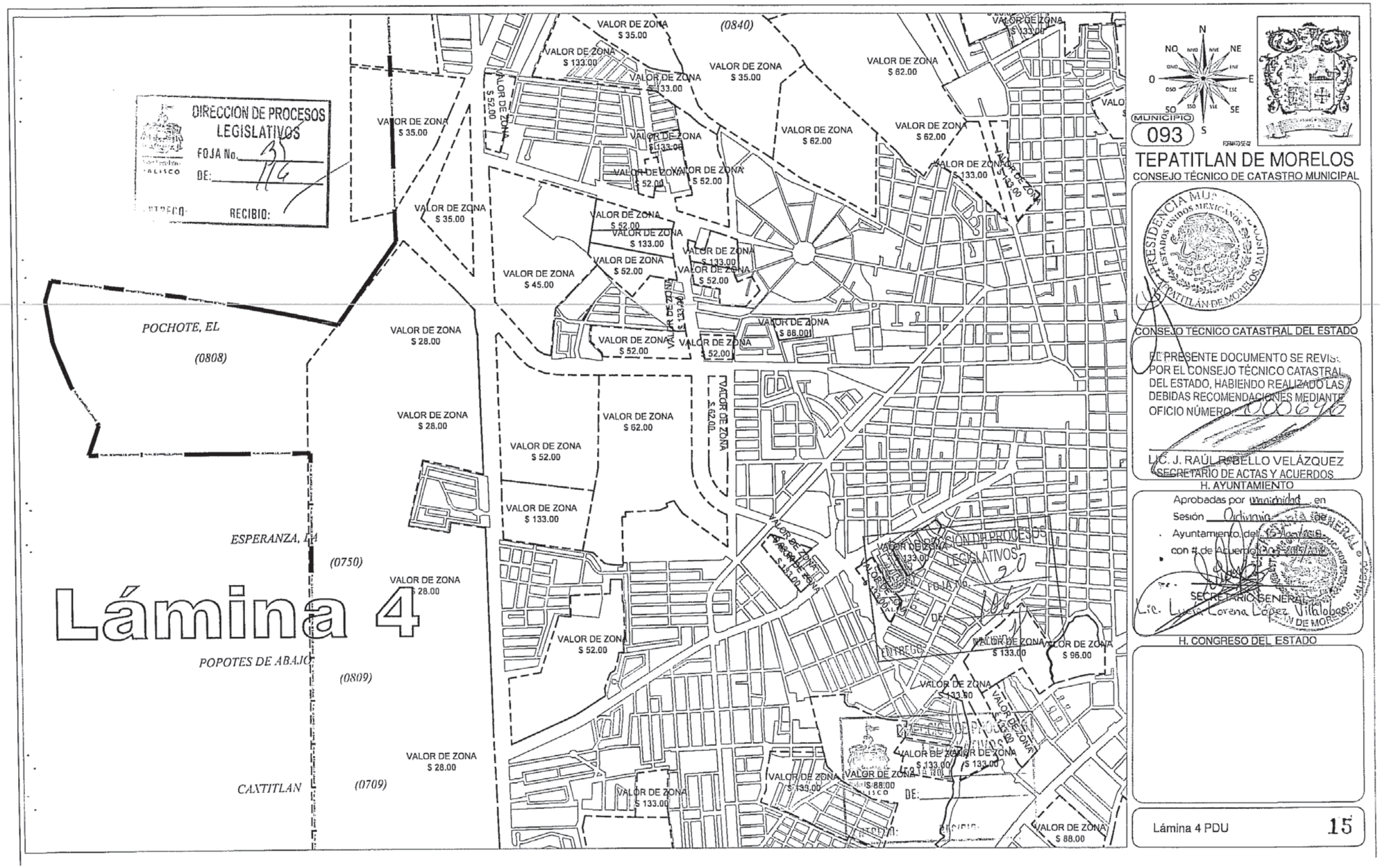
Lámina 4
POCHOTE, EL
(0808)
ESPERANZA, LA
(0750)
POPOTES DE ABAJO
(0809)
CAXTITLAN
(0709)
(0840)
VALOR DE ZONA $ 35.00
VALOR DE ZONA $ 133.00
VALOR DE ZONA $ 62.00
VALOR DE ZONA $ 52.00
VALOR DE ZONA $ 45.00
VALOR DE ZONA $ 28.00
VALOR DE ZONA $ 88.00
VALOR DE ZONA $ 96.00
DIRECCION DE PROCESOS LEGISLATIVOS
FOJA No.
DE:
RECIBIO:
MUNICIPIO 093
TEPATITLAN DE MORELOS
CONSEJO TÉCNICO DE CATASTRO MUNICIPAL
CONSEJO TÉCNICO CATASTRAL DEL ESTADO
EL PRESENTE DOCUMENTO SE REVISÓ POR EL CONSEJO TÉCNICO CATASTRAL DEL ESTADO, HABIENDO REALIZADO LAS DEBIDAS RECOMENDACIONES MEDIANTE OFICIO NÚMERO
LIC. J. RAÚL REBELLO VELÁZQUEZ
SECRETARIO DE ACTAS Y ACUERDOS
H. AYUNTAMIENTO
Aprobadas por unanimidad en
Sesión Ordinaria
Ayuntamiento del
con # de Acuerdo
SECRETARIO GENERAL
Lic. Luis Lorena López Villalobos
H. CONGRESO DEL ESTADO
Lámina 4 PDU
15

EL ESTADO DE JALISCO
PERIÓDICO OFICIAL

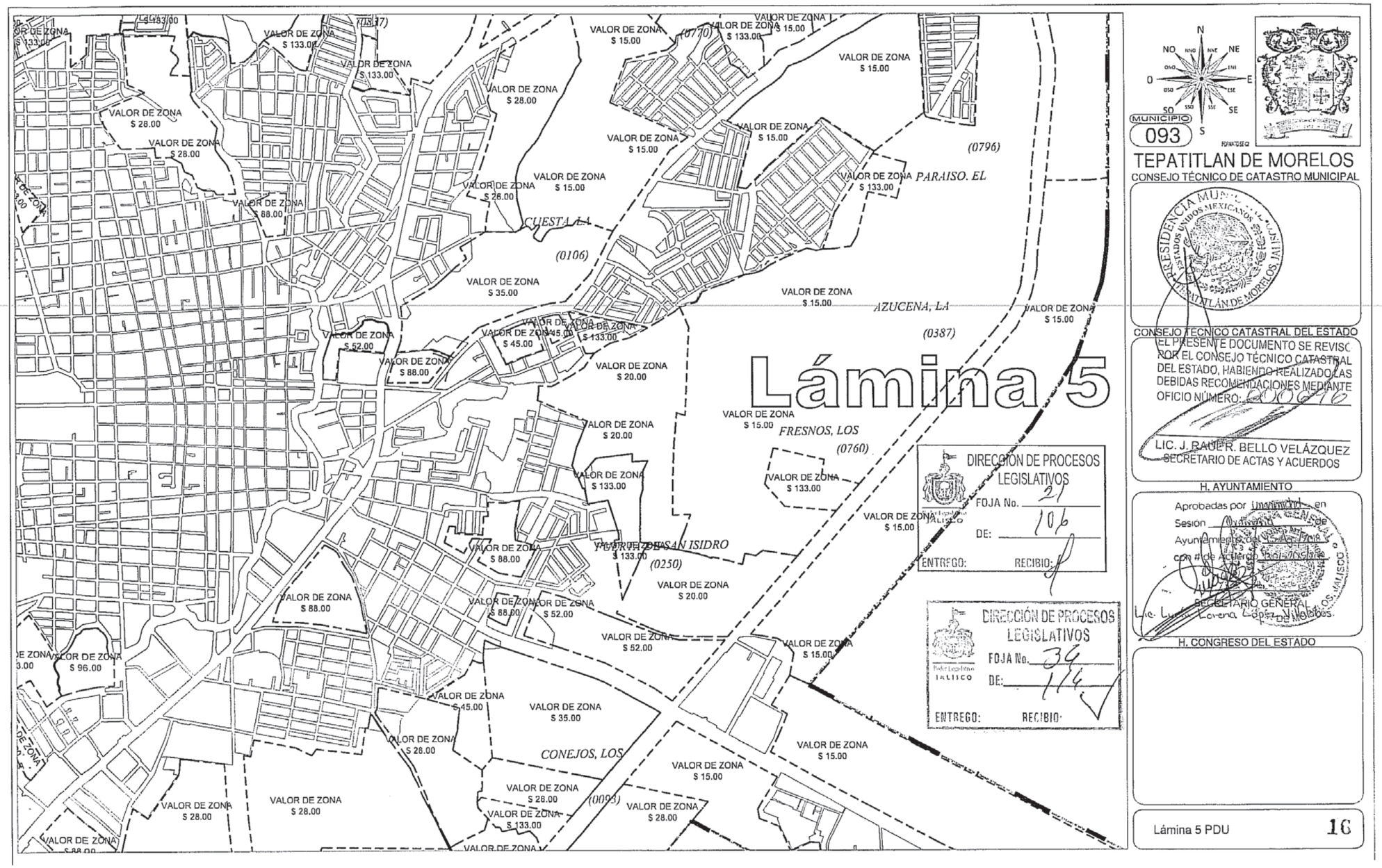

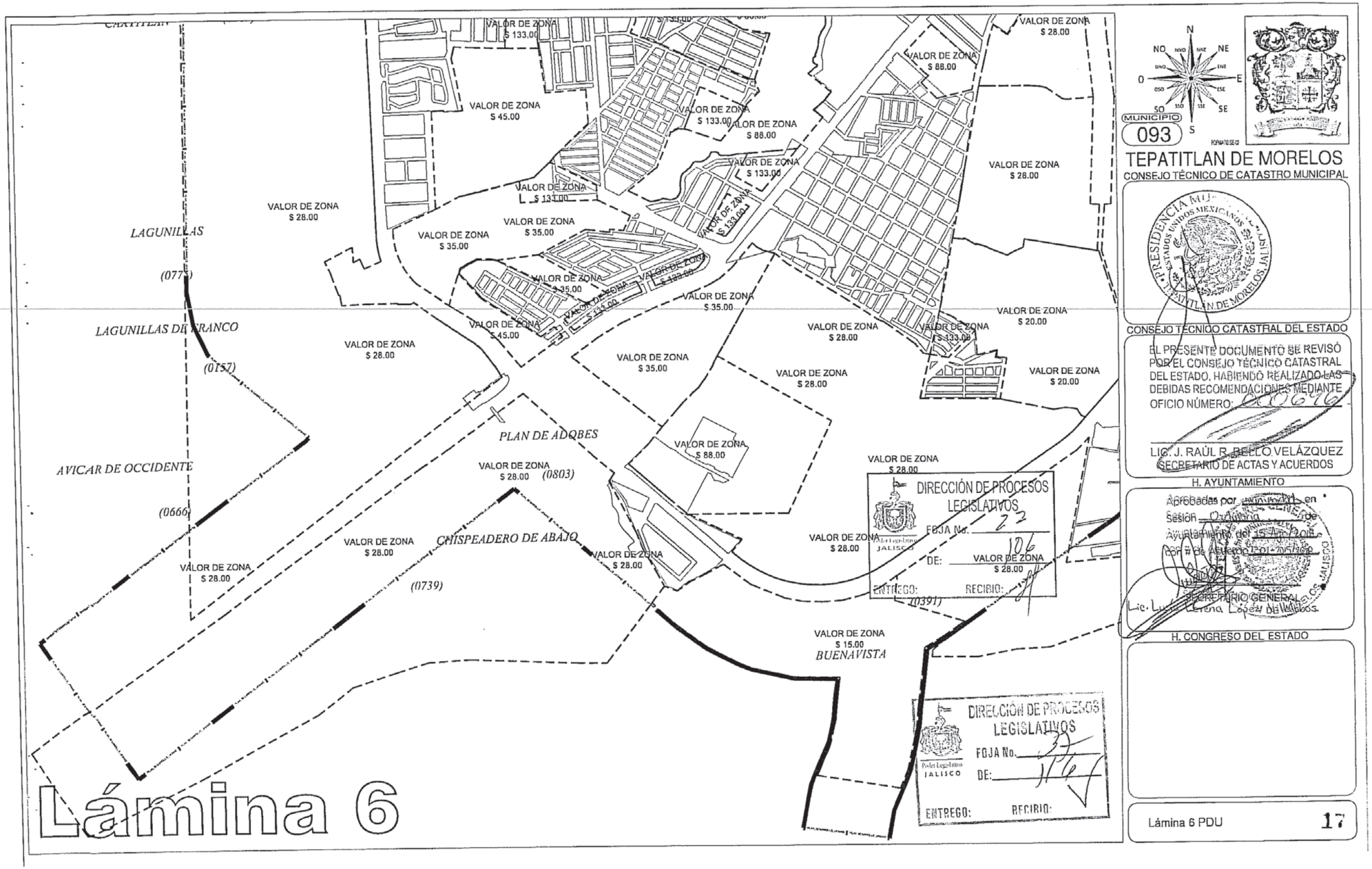
VALOR DE ZONA $ 133.00
VALOR DE ZONA $ 45.00
VALOR DE ZONA $ 88.00
VALOR DE ZONA $ 28.00
VALOR DE ZONA $ 35.00
VALOR DE ZONA $ 20.00
VALOR DE ZONA $ 15.00
LAGUNILLAS
(0775)
LAGUNILLAS DE FRANCO
(0157)
AVICAR DE OCCIDENTE
(0666)
PLAN DE ADOBES
(0803)
CHISPEADERO DE ABAJO
(0739)
(0391)
BUENAVISTA
N
NO
NE
O
E
SO
SE
S
MUNICIPIO
093
TEPATITLAN DE MORELOS
CONSEJO TÉCNICO DE CATASTRO MUNICIPAL
CONSEJO TÉCNICO CATASTRAL DEL ESTADO
EL PRESENTE DOCUMENTO SE REVISÓ POR EL CONSEJO TÉCNICO CATASTRAL DEL ESTADO, HABIENDO REALIZADO LAS DEBIDAS RECOMENDACIONES MEDIANTE OFICIO NÚMERO:
LIC. J. RAÚL R. BELLO VELÁZQUEZ
SECRETARIO DE ACTAS Y ACUERDOS
H. AYUNTAMIENTO
Aprobadas por
en
Sesión
de
Ayuntamiento del
con # de Acuerdo
SECRETARIO GENERAL
H. CONGRESO DEL ESTADO
DIRECCIÓN DE PROCESOS LEGISLATIVOS
FOJA No.
DE:
ENTREGO:
RECIBIO:
Poder Legislativo JALISCO
Lámina 6
Lámina 6 PDU
17

EL ESTADO DE JALISCO
PERIÓDICO OFICIAL

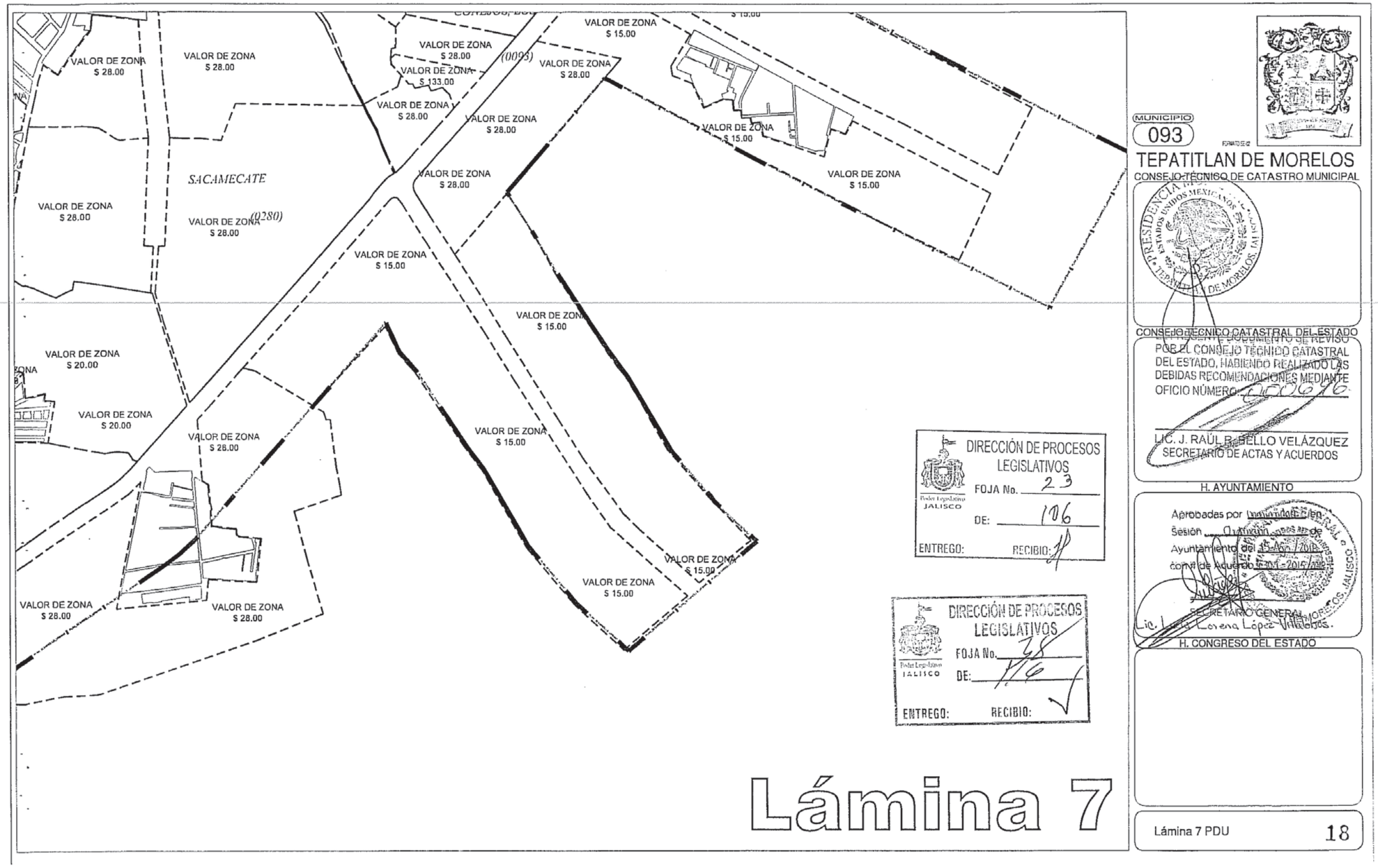

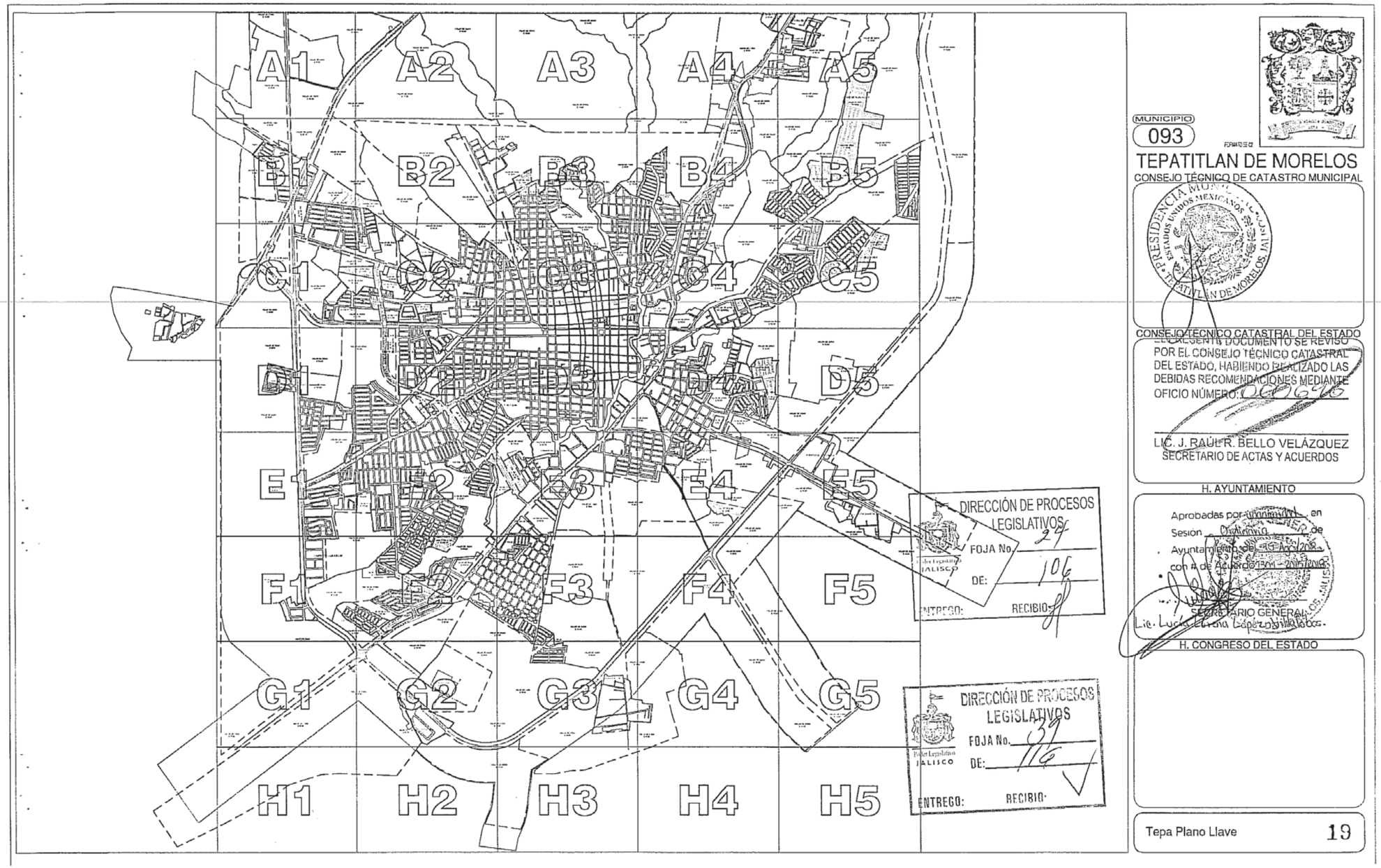
A1
A2
A3
A4
A5
B1
B2
B3
B4
B5
C1
C2
C3
C4
C5
D1
D2
D3
D4
D5
E1
E2
E3
E4
E5
F1
F2
F3
F4
F5
G1
G2
G3
G4
G5
H1
H2
H3
H4
H5
MUNICIPIO
093
TEPATITLAN DE MORELOS
CONSEJO TÉCNICO DE CATASTRO MUNICIPAL
CONSEJO TÉCNICO CATASTRAL DEL ESTADO
EL PRESENTE DOCUMENTO SE REVISO POR EL CONSEJO TÉCNICO CATASTRAL DEL ESTADO, HABIENDO REALIZADO LAS DEBIDAS RECOMENDACIONES MEDIANTE OFICIO NÚMERO:
LIC. J. RAÚL R. BELLO VELÁZQUEZ
SECRETARIO DE ACTAS Y ACUERDOS
H. AYUNTAMIENTO
SECRETARIO GENERAL
H. CONGRESO DEL ESTADO
DIRECCIÓN DE PROCESOS LEGISLATIVOS
FOJA No.
DE:
ENTREGO:
RECIBIO:
Tepa Plano Llave
19

EL ESTADO DE JALISCO
PERIÓDICO OFICIAL

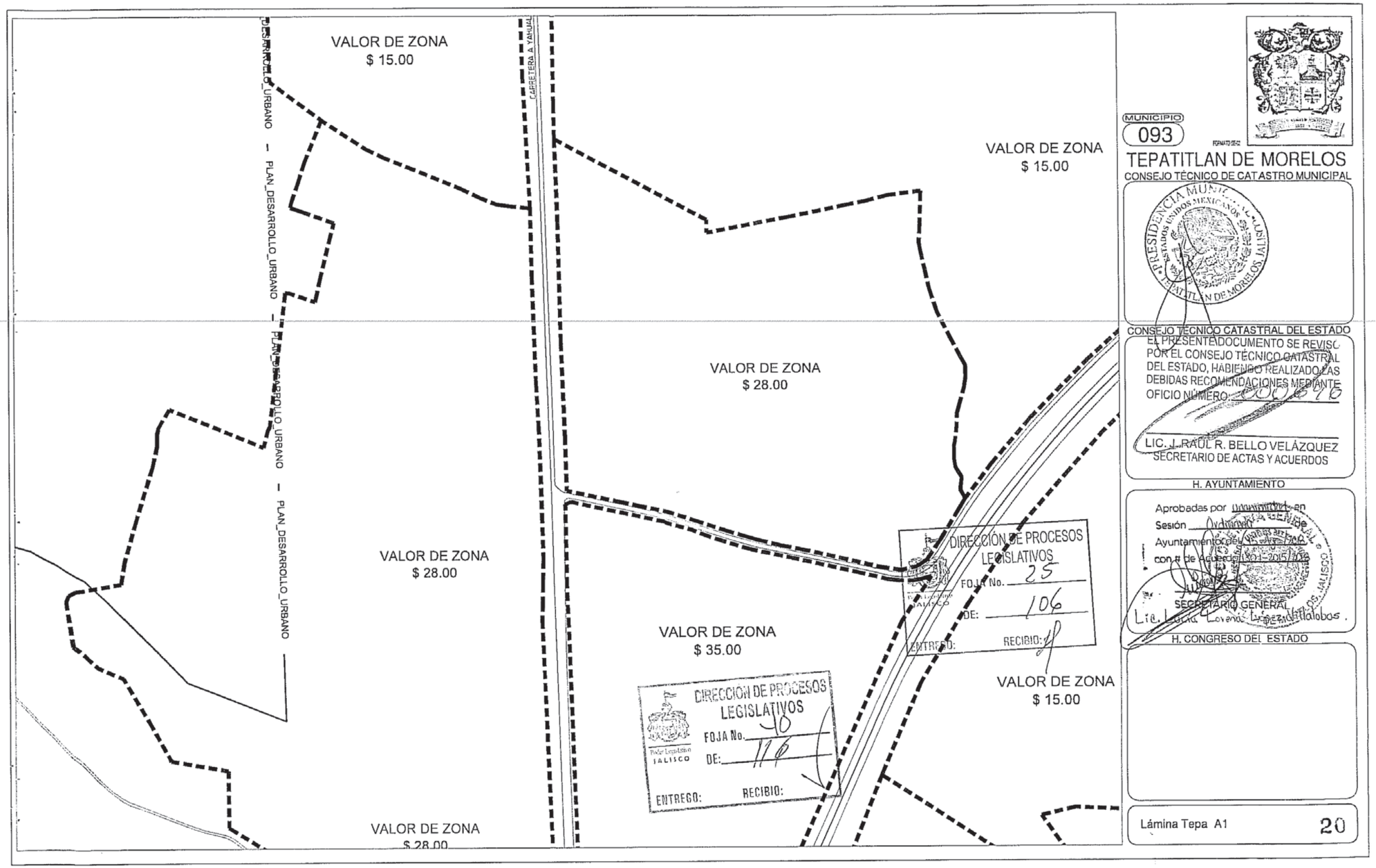

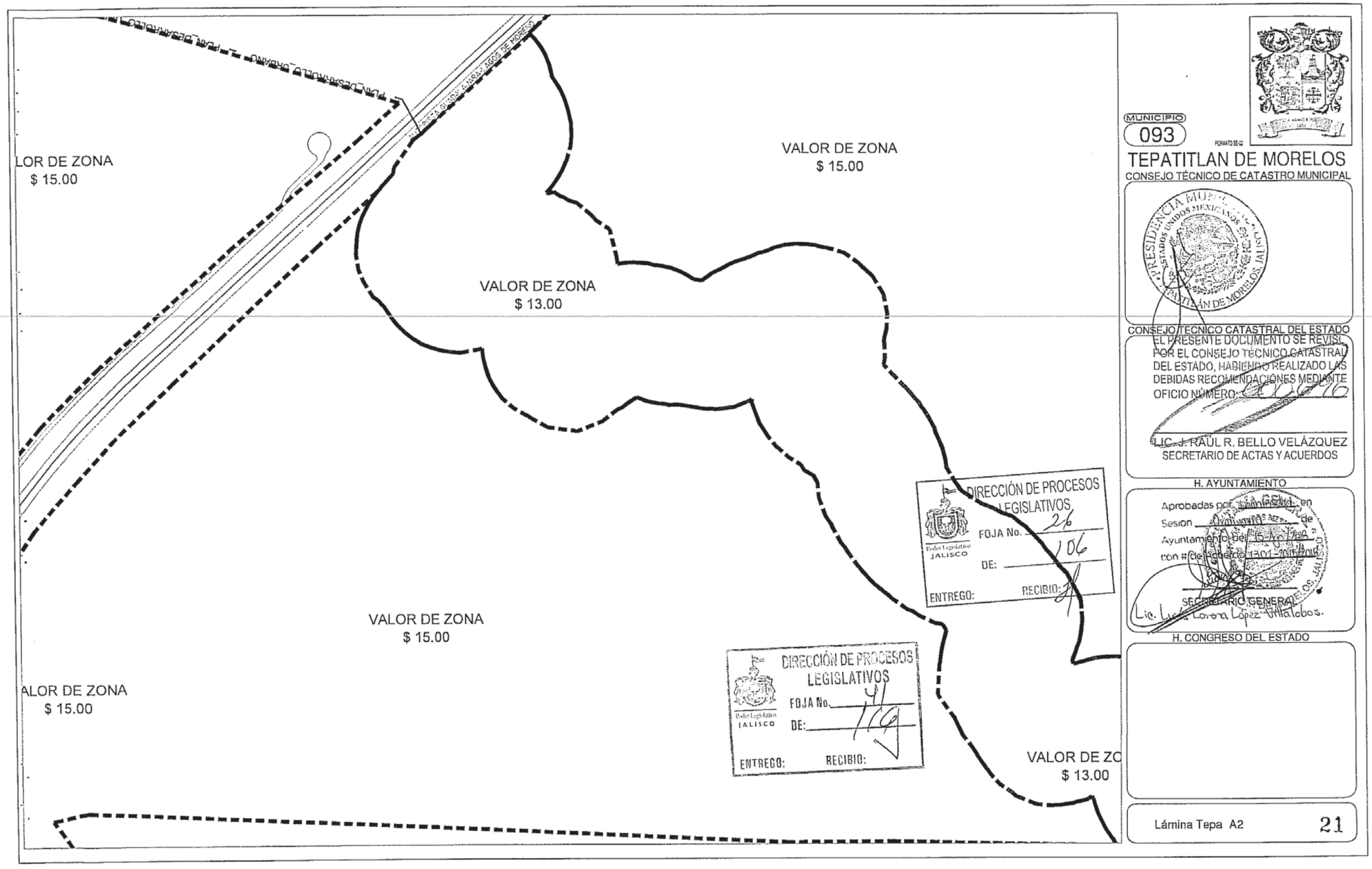
LOR DE ZONA
$ 15.00
VALOR DE ZONA
$ 15.00
VALOR DE ZONA
$ 13.00
VALOR DE ZONA
$ 15.00
ALOR DE ZONA
$ 15.00
VALOR DE ZO
$ 13.00
MUNICIPIO
093
TEPATITLAN DE MORELOS
CONSEJO TÉCNICO DE CATASTRO MUNICIPAL
CONSEJO TÉCNICO CATASTRAL DEL ESTADO
EL PRESENTE DOCUMENTO SE REVISÓ POR EL CONSEJO TÉCNICO CATASTRAL DEL ESTADO, HABIENDO REALIZADO LAS DEBIDAS RECOMENDACIONES MEDIANTE OFICIO NÚMERO:
LIC. J. RAÚL R. BELLO VELÁZQUEZ
SECRETARIO DE ACTAS Y ACUERDOS
H. AYUNTAMIENTO
Aprobadas por
Sesión
Ayuntamiento del
con # de Acuerdo
SECRETARIO GENERAL
H. CONGRESO DEL ESTADO
Lámina Tepa A2
21
DIRECCIÓN DE PROCESOS LEGISLATIVOS
FOJA No. 26
DE: 106
ENTREGO:
RECIBIO:
DIRECCIÓN DE PROCESOS LEGISLATIVOS
FOJA No. 41
DE: 119
ENTREGO:
RECIBIO:

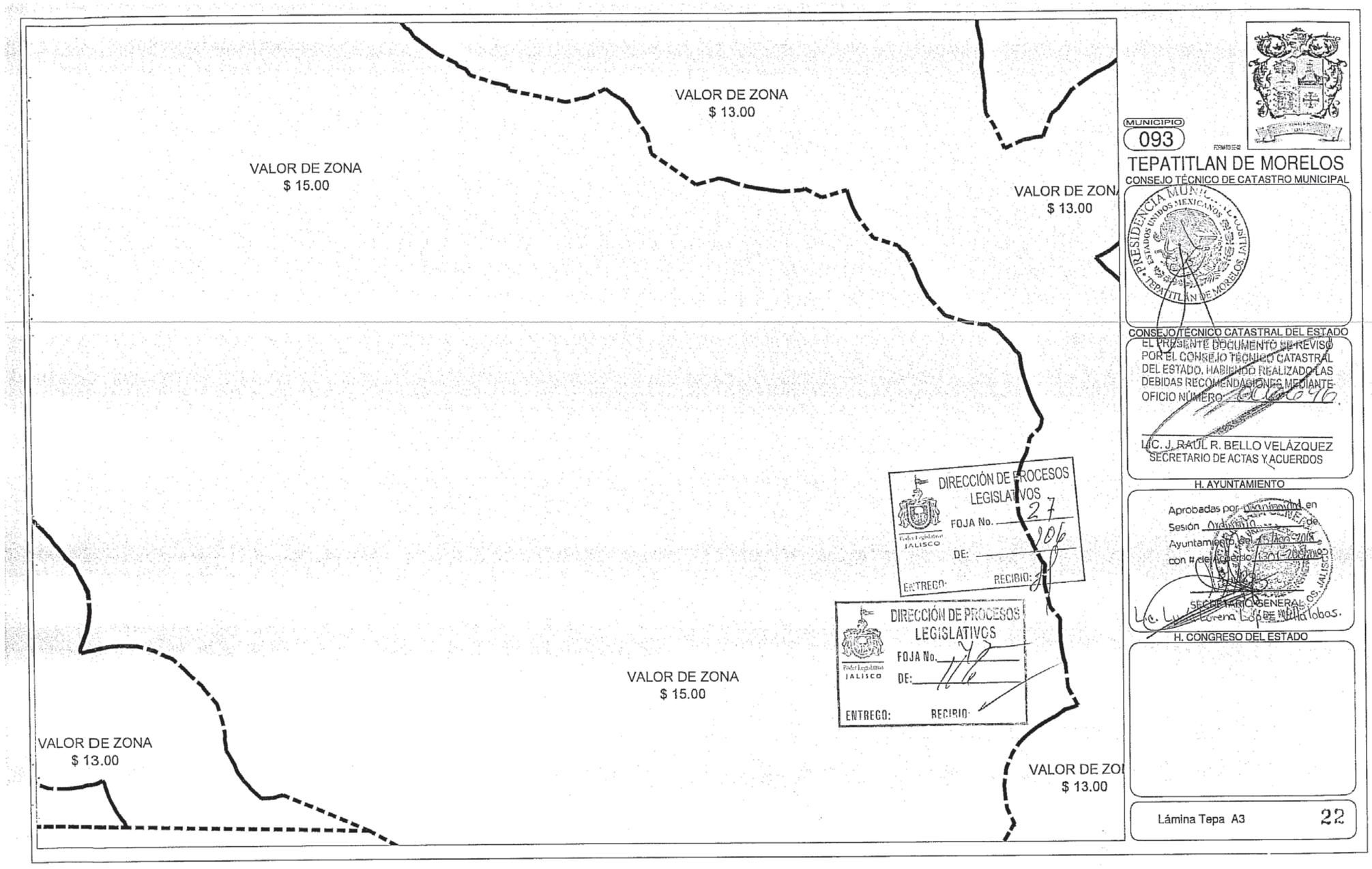
VALOR DE ZONA
$ 13.00
VALOR DE ZONA
$ 15.00
VALOR DE ZONA
$ 13.00
VALOR DE ZONA
$ 15.00
VALOR DE ZONA
$ 13.00
VALOR DE ZONA
$ 13.00
MUNICIPIO
093
TEPATITLAN DE MORELOS
CONSEJO TÉCNICO DE CATASTRO MUNICIPAL
CONSEJO TÉCNICO CATASTRAL DEL ESTADO
EL PRESENTE DOCUMENTO SE REVISÓ POR EL CONSEJO TÉCNICO CATASTRAL DEL ESTADO, HABIENDO REALIZADO LAS DEBIDAS RECOMENDACIONES MEDIANTE OFICIO NÚMERO
LIC. J. RAÚL R. BELLO VELÁZQUEZ
SECRETARIO DE ACTAS Y ACUERDOS
H. AYUNTAMIENTO
Aprobadas por
en
Sesión
de
Ayuntamiento del
con # de Acuerdo
SECRETARIO GENERAL
H. CONGRESO DEL ESTADO
DIRECCIÓN DE PROCESOS LEGISLATIVOS
FOJA No. 27
DE: 106
ENTREGO:
RECIBIO:
DIRECCIÓN DE PROCESOS LEGISLATIVOS
FOJA No.
DE:
ENTREGO:
RECIBIO:
Lámina Tepa A3
22

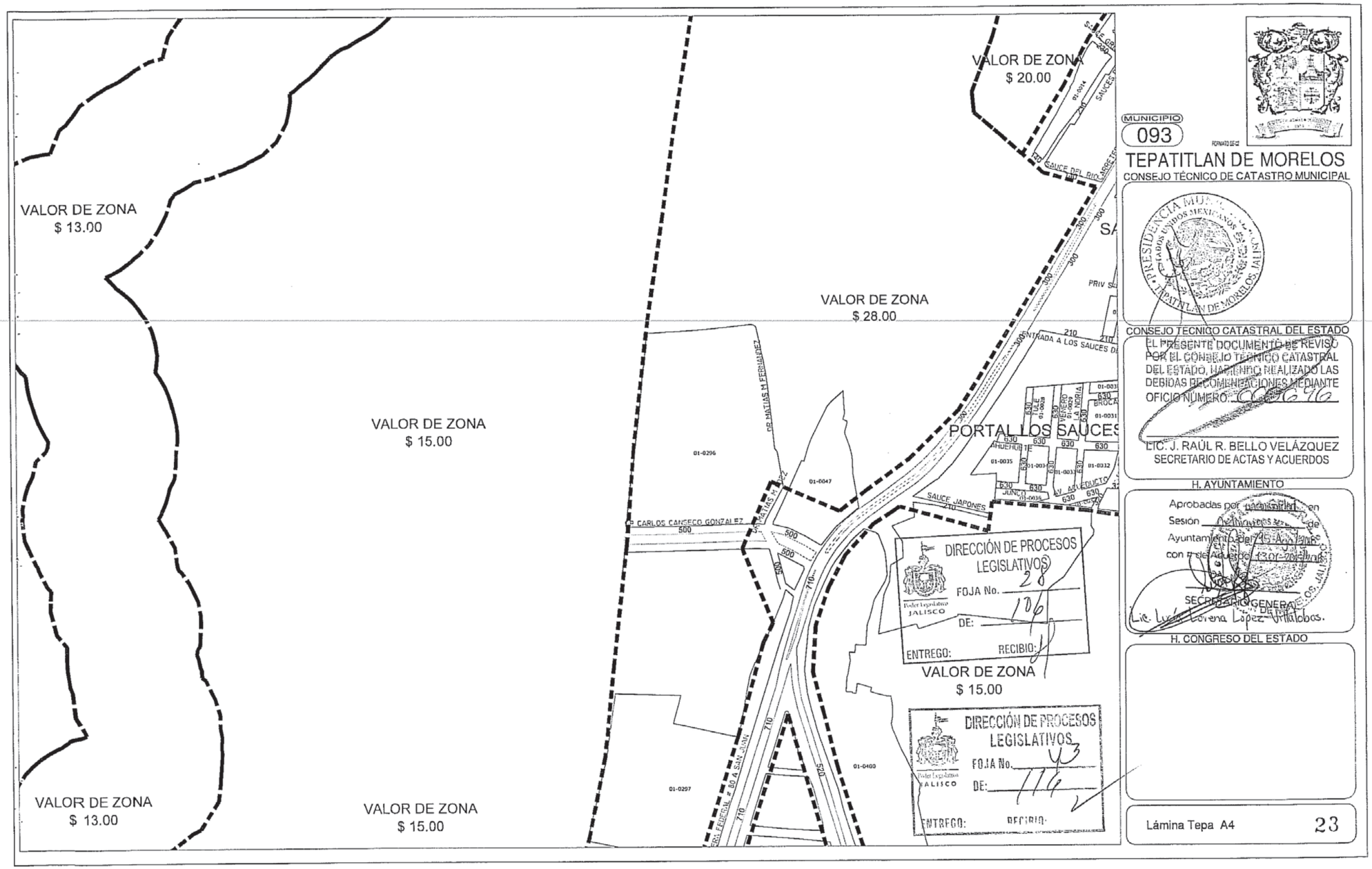
VALOR DE ZONA
$ 13.00
VALOR DE ZONA
$ 15.00
VALOR DE ZONA
$ 28.00
VALOR DE ZONA
$ 20.00
VALOR DE ZONA
$ 15.00
VALOR DE ZONA
$ 13.00
VALOR DE ZONA
$ 15.00
PORTAL LOS SAUCES
SAUCE JAPONES
CARLOS CANSECO GONZALEZ
DIRECCIÓN DE PROCESOS LEGISLATIVOS
FOJA No. 28
DE: 106
ENTREGO:
RECIBIO:
DIRECCIÓN DE PROCESOS LEGISLATIVOS
FOJA No. 43
DE: 114
ENTREGO:
RECIBIO:
MUNICIPIO
093
TEPATITLAN DE MORELOS
CONSEJO TÉCNICO DE CATASTRO MUNICIPAL
CONSEJO TECNICO CATASTRAL DEL ESTADO
EL PRESENTE DOCUMENTO DE REVISO POR EL CONSEJO TECNICO CATASTRAL DEL ESTADO, HABIENDO REALIZADO LAS DEBIDAS RECOMENDACIONES MEDIANTE OFICIO NUMERO:
LIC. J. RAÚL R. BELLO VELÁZQUEZ
SECRETARIO DE ACTAS Y ACUERDOS
H. AYUNTAMIENTO
Aprobadas por
Sesión
Ayuntamiento del
con # de Acuerdo
SECRETARIO GENERAL
H. CONGRESO DEL ESTADO
Lámina Tepa A4
23

EL ESTADO DE JALISCO
PERIÓDICO OFICIAL

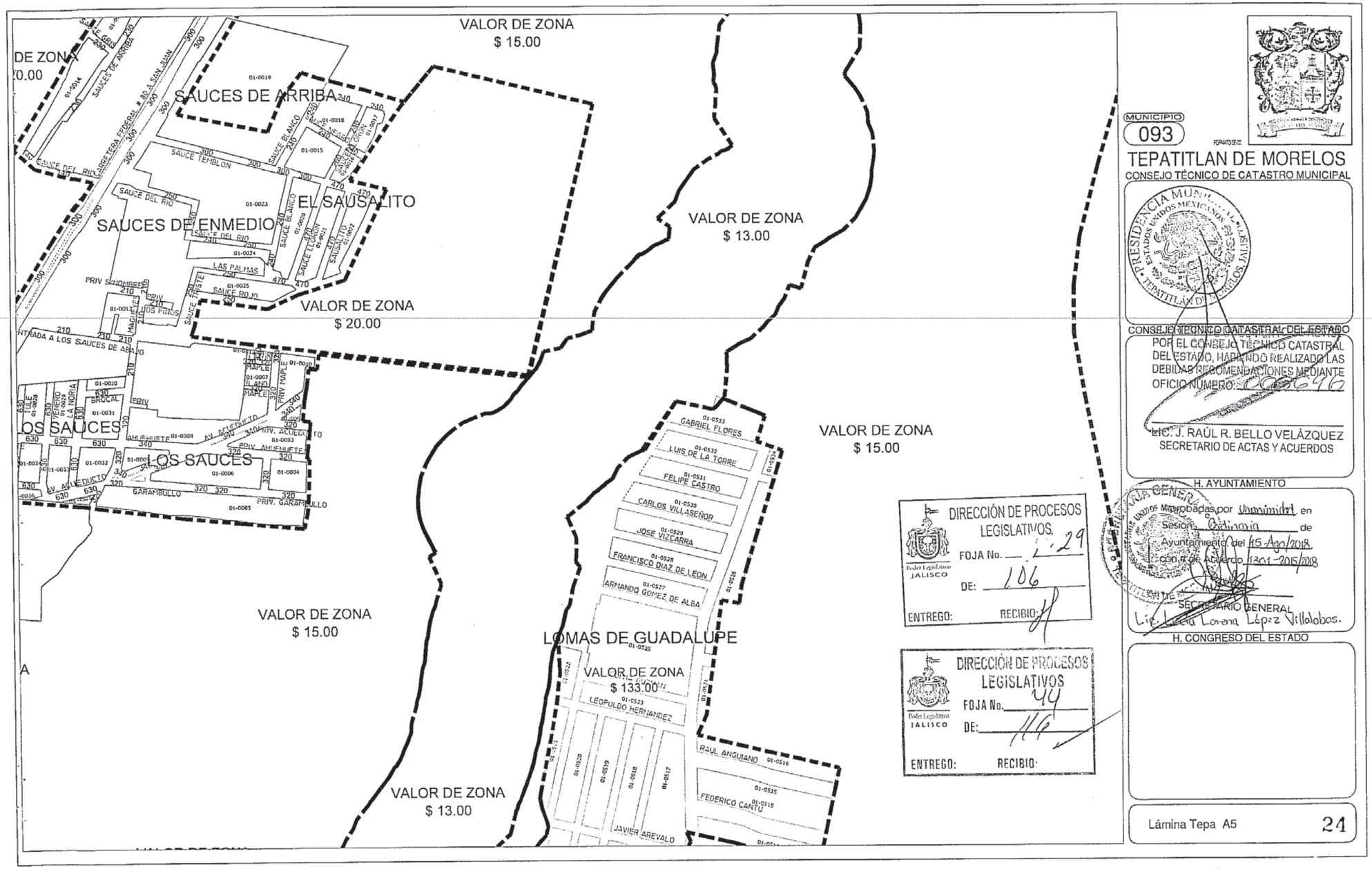

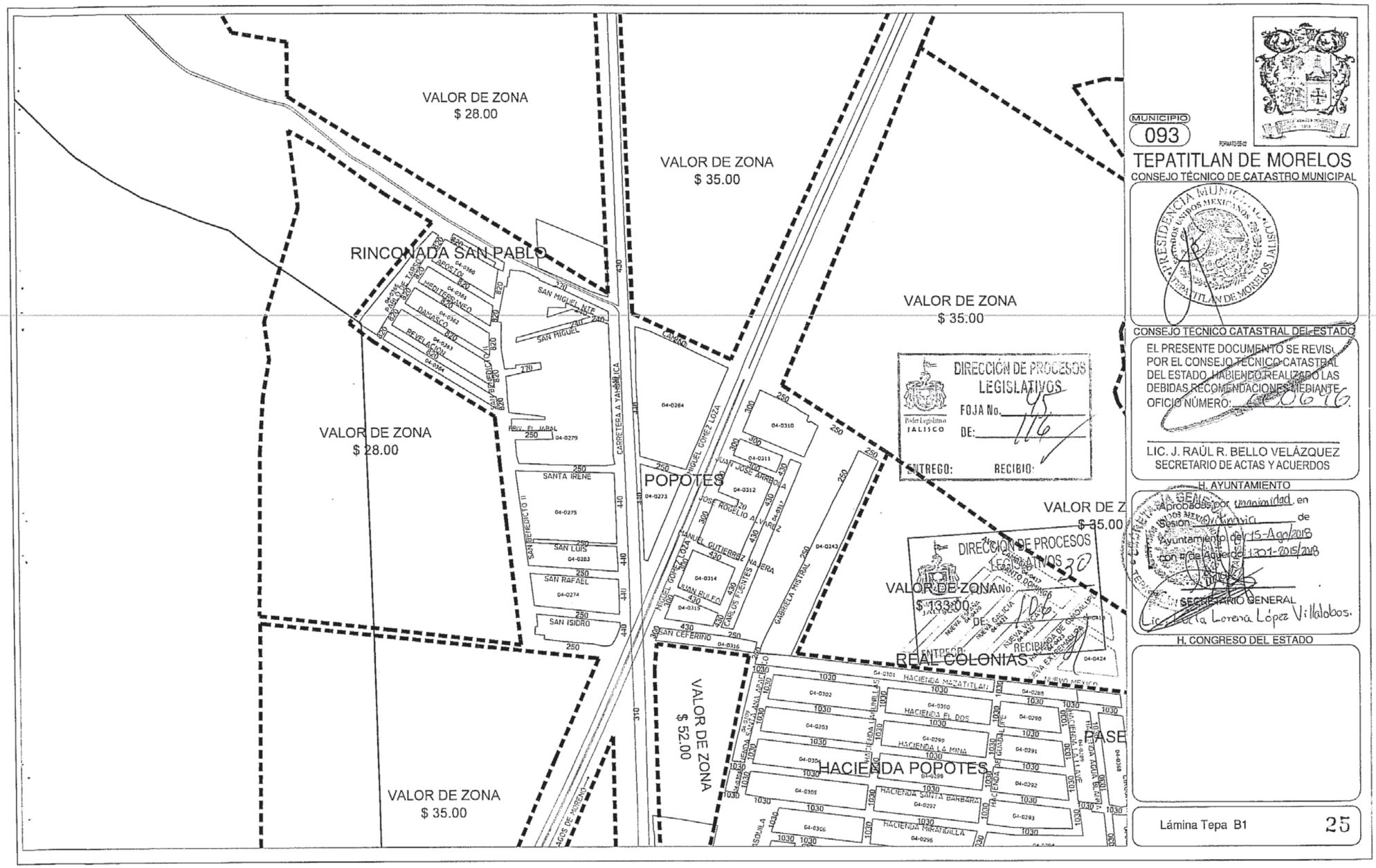
VALOR DE ZONA
$ 28.00
VALOR DE ZONA
$ 35.00
RINCONADA SAN PABLO
VALOR DE ZONA
$ 35.00
VALOR DE ZONA
$ 28.00
POPOTES
VALOR DE ZONA
$ 35.00
VALOR DE ZONA
$ 133.00
REAL COLONIAS
VALOR DE ZONA
$ 52.00
HACIENDA POPOTES
VALOR DE ZONA
$ 35.00
MUNICIPIO
093
TEPATITLAN DE MORELOS
CONSEJO TÉCNICO DE CATASTRO MUNICIPAL
CONSEJO TECNICO CATASTRAL DEL ESTADO
EL PRESENTE DOCUMENTO SE REVISÓ POR EL CONSEJO TÉCNICO CATASTRAL DEL ESTADO, HABIENDO REALIZADO LAS DEBIDAS RECOMENDACIONES MEDIANTE OFICIO NÚMERO:
LIC. J. RAÚL R. BELLO VELÁZQUEZ
SECRETARIO DE ACTAS Y ACUERDOS
H. AYUNTAMIENTO
Aprobadas por unanimidad en Sesión Ordinaria de Ayuntamiento del 15-Ago/2018 con # de Acuerdo 1301-2015/2018
SECRETARIO GENERAL
Lic. Lucía Lorena López Villalobos.
H. CONGRESO DEL ESTADO
Lámina Tepa B1
25
DIRECCIÓN DE PROCESOS LEGISLATIVOS
FOJA No.
DE:
ENTREGO:
RECIBIO:

EL ESTADO DE JALISCO
PERIÓDICO OFICIAL

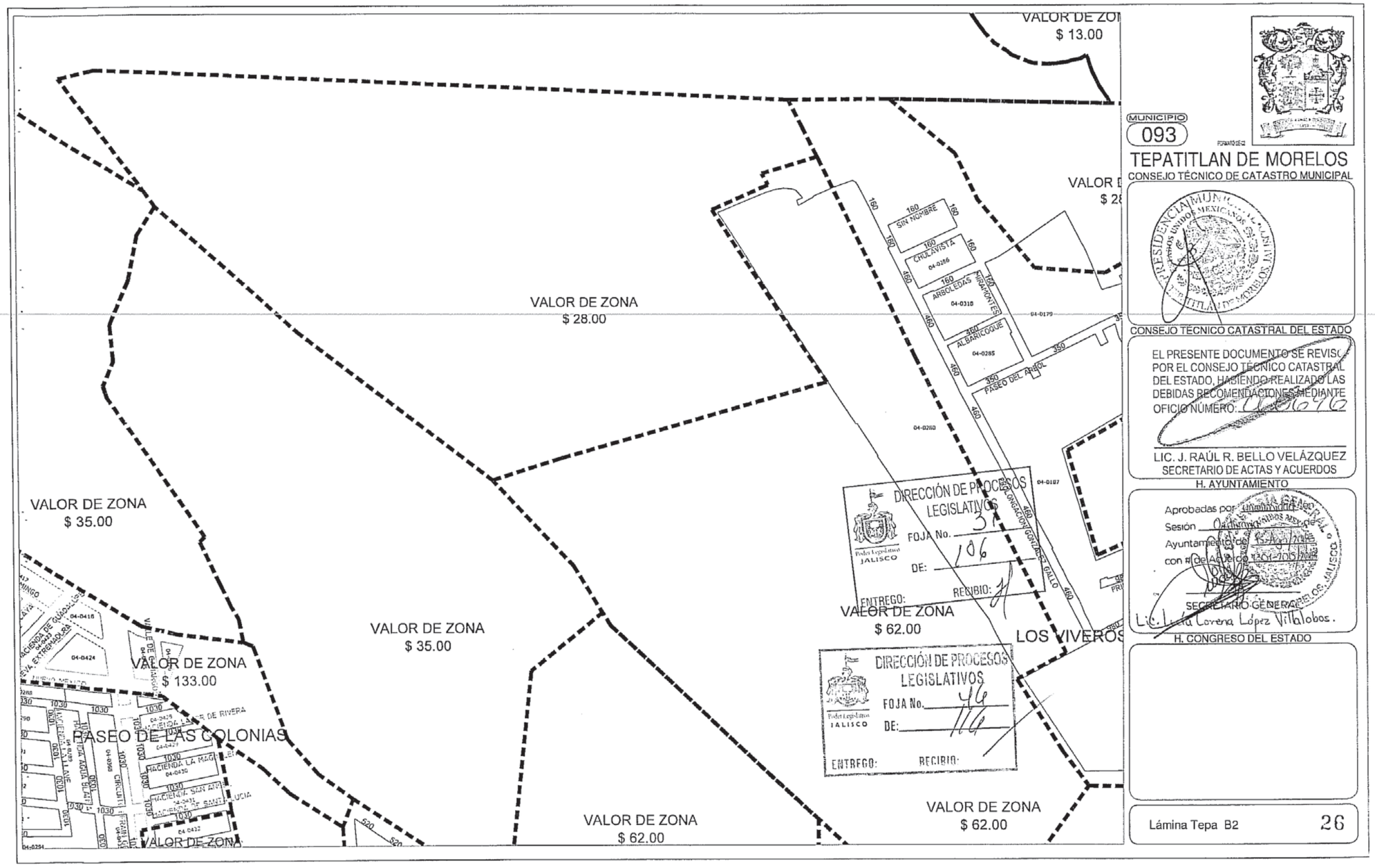

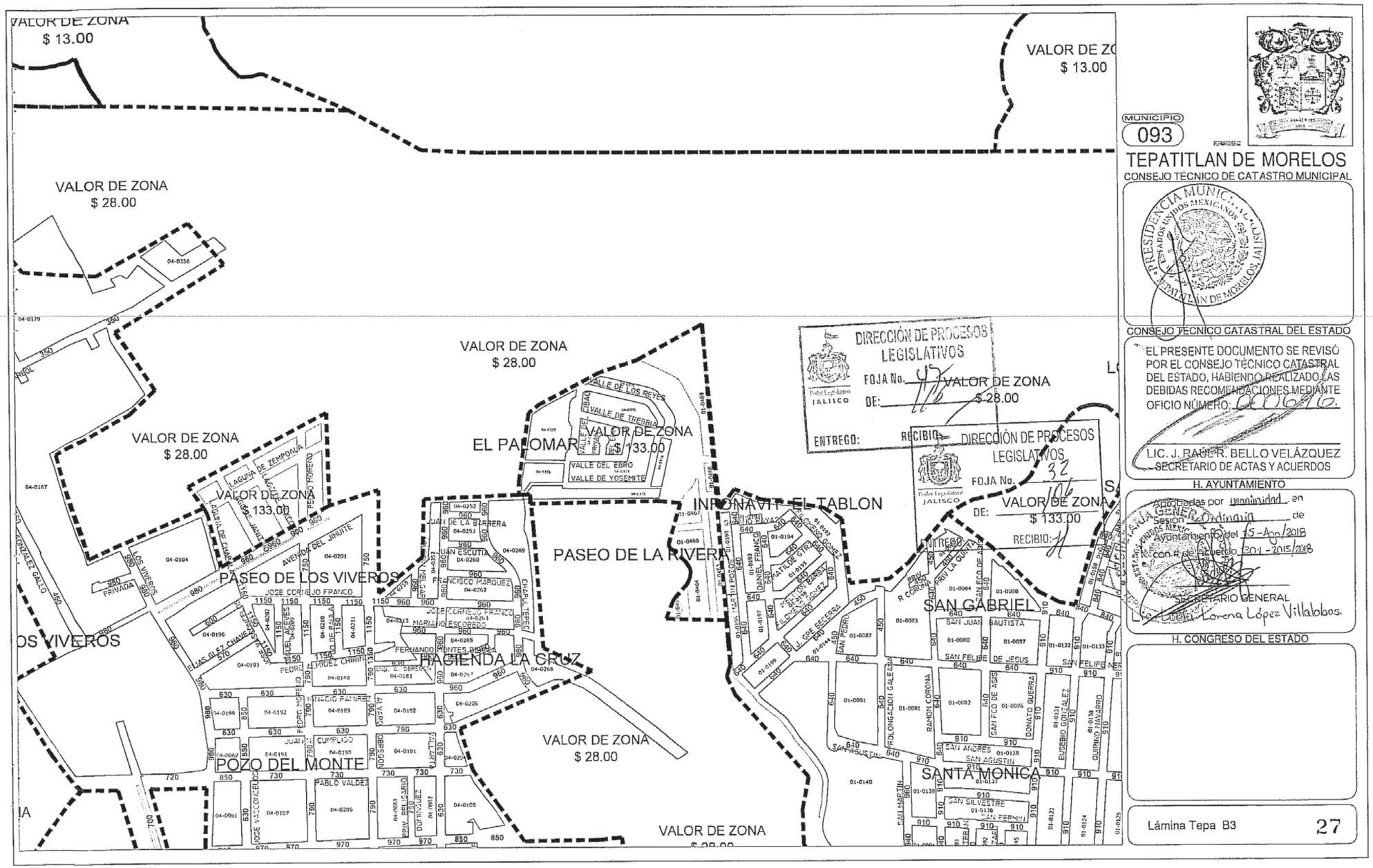
VALOR DE ZONA
$ 13.00
VALOR DE ZONA
$ 13.00
VALOR DE ZONA
$ 28.00
VALOR DE ZONA
$ 28.00
VALOR DE ZONA
$ 28.00
VALOR DE ZONA
$ 133.00
VALOR DE ZONA
$ 133.00
VALOR DE ZONA
$ 133.00
VALOR DE ZONA
$ 28.00
VALOR DE ZONA
$ 28.00
EL PALOMAR
INFONAVIT EL TABLON
PASEO DE LA RIVERA
PASEO DE LOS VIVEROS
HACIENDA LA CRUZ
POZO DEL MONTE
SAN GABRIEL
SANTA MONICA
MUNICIPIO
093
TEPATITLAN DE MORELOS
CONSEJO TÉCNICO DE CATASTRO MUNICIPAL
CONSEJO TÉCNICO CATASTRAL DEL ESTADO
EL PRESENTE DOCUMENTO SE REVISÓ POR EL CONSEJO TÉCNICO CATASTRAL DEL ESTADO, HABIENDO REALIZADO LAS DEBIDAS RECOMENDACIONES MEDIANTE OFICIO NÚMERO:
LIC. J. RAQUEL R. BELLO VELÁZQUEZ
SECRETARIO DE ACTAS Y ACUERDOS
H. AYUNTAMIENTO
Aprobadas por unanimidad en Sesión Ordinaria de Ayuntamiento del 15-Ago/2018 con el acuerdo 301-2015/2018
SECRETARIO GENERAL
Lic. Lorena López Villalobos.
H. CONGRESO DEL ESTADO
DIRECCIÓN DE PROCESOS LEGISLATIVOS
FOJA No.
DE:
ENTREGO:
RECIBIO:
Poder Legislativo JALISCO
Lámina Tepa B3
27

EL ESTADO DE JALISCO
PERIÓDICO OFICIAL

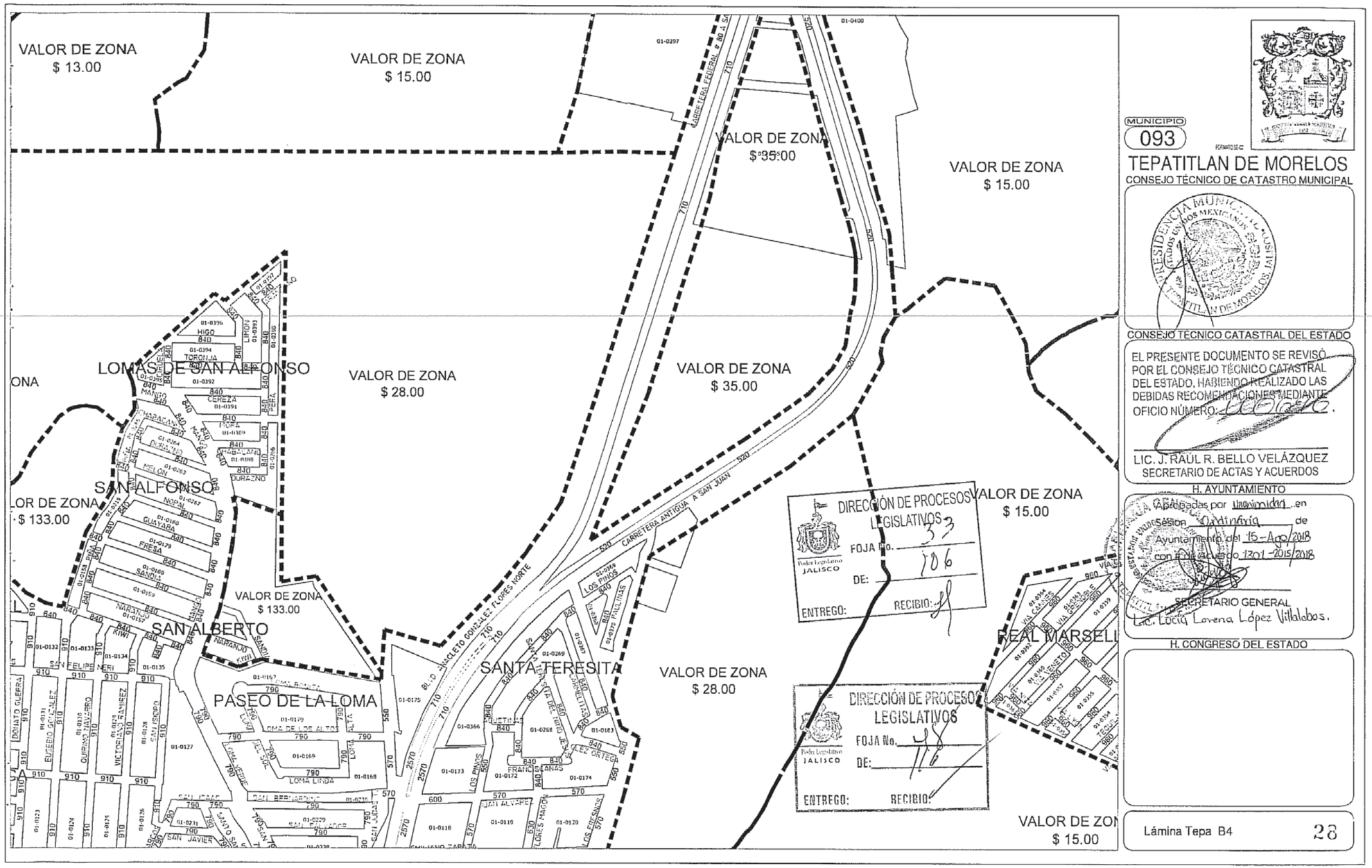

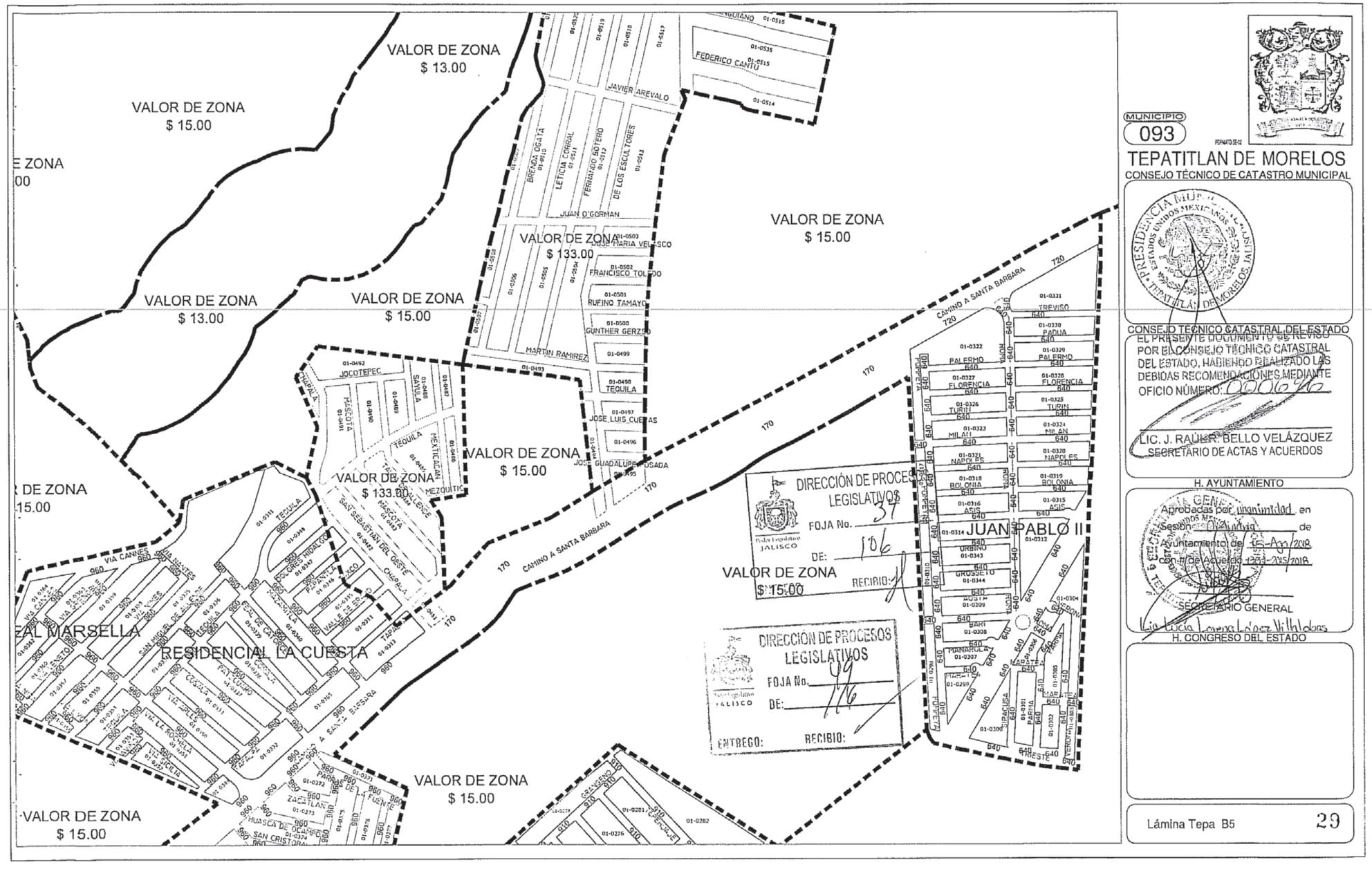
VALOR DE ZONA
$ 13.00
VALOR DE ZONA
$ 15.00
VALOR DE ZONA
$ 13.00
VALOR DE ZONA
$ 15.00
VALOR DE ZONA
$ 133.00
VALOR DE ZONA
$ 15.00
VALOR DE ZONA
$ 15.00
VALOR DE ZONA
$ 133.00
VALOR DE ZONA
$ 15.00
VALOR DE ZONA
$ 15.00
VALOR DE ZONA
$ 15.00
VALOR DE ZONA
$ 15.00
RESIDENCIAL LA CUESTA
JUAN PABLO II
CAMINO A SANTA BARBARA
JAVIER AREVALO
FEDERICO CANTU
JUAN O'GORMAN
MARTIN RAMIREZ
JOCOTEPEC
TEQUILA
JOSE LUIS CUEVAS
JOSE GUADALUPE POSADA
DIRECCIÓN DE PROCESOS LEGISLATIVOS
FOJA No. 37
DE: 106
RECIBIO:
DIRECCIÓN DE PROCESOS LEGISLATIVOS
FOJA No. 49
DE: 116
ENTREGO:
RECIBIO:
MUNICIPIO
093
TEPATITLAN DE MORELOS
CONSEJO TÉCNICO DE CATASTRO MUNICIPAL
CONSEJO TÉCNICO CATASTRAL DEL ESTADO
EL PRESENTE DOCUMENTO SE REVISO POR EL CONSEJO TÉCNICO CATASTRAL DEL ESTADO, HABIENDO REALIZADO LAS DEBIDAS RECOMENDACIONES MEDIANTE OFICIO NÚMERO: 000646
LIC. J. RAÚL R. BELLO VELÁZQUEZ
SECRETARIO DE ACTAS Y ACUERDOS
H. AYUNTAMIENTO
Aprobadas por unanimidad en Sesión Ordinaria de Ayuntamiento de 15-Ago/2018 con # de Acuerdo 1393-2015/2018
SECRETARIO GENERAL
Lic. Lucía Lorena López Villalobos
H. CONGRESO DEL ESTADO
Lámina Tepa B5
29

EL ESTADO DE JALISCO
PERIÓDICO OFICIAL

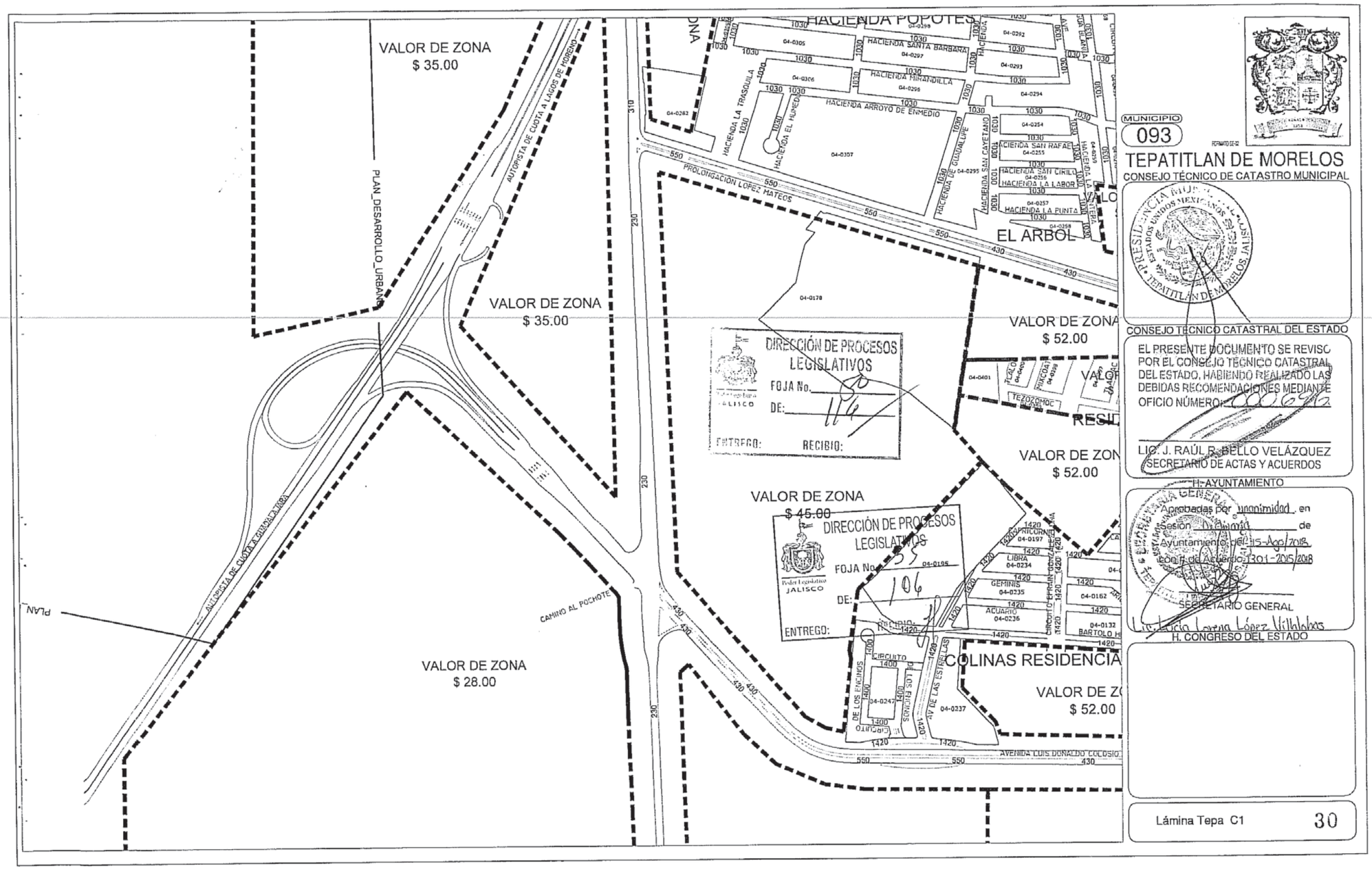

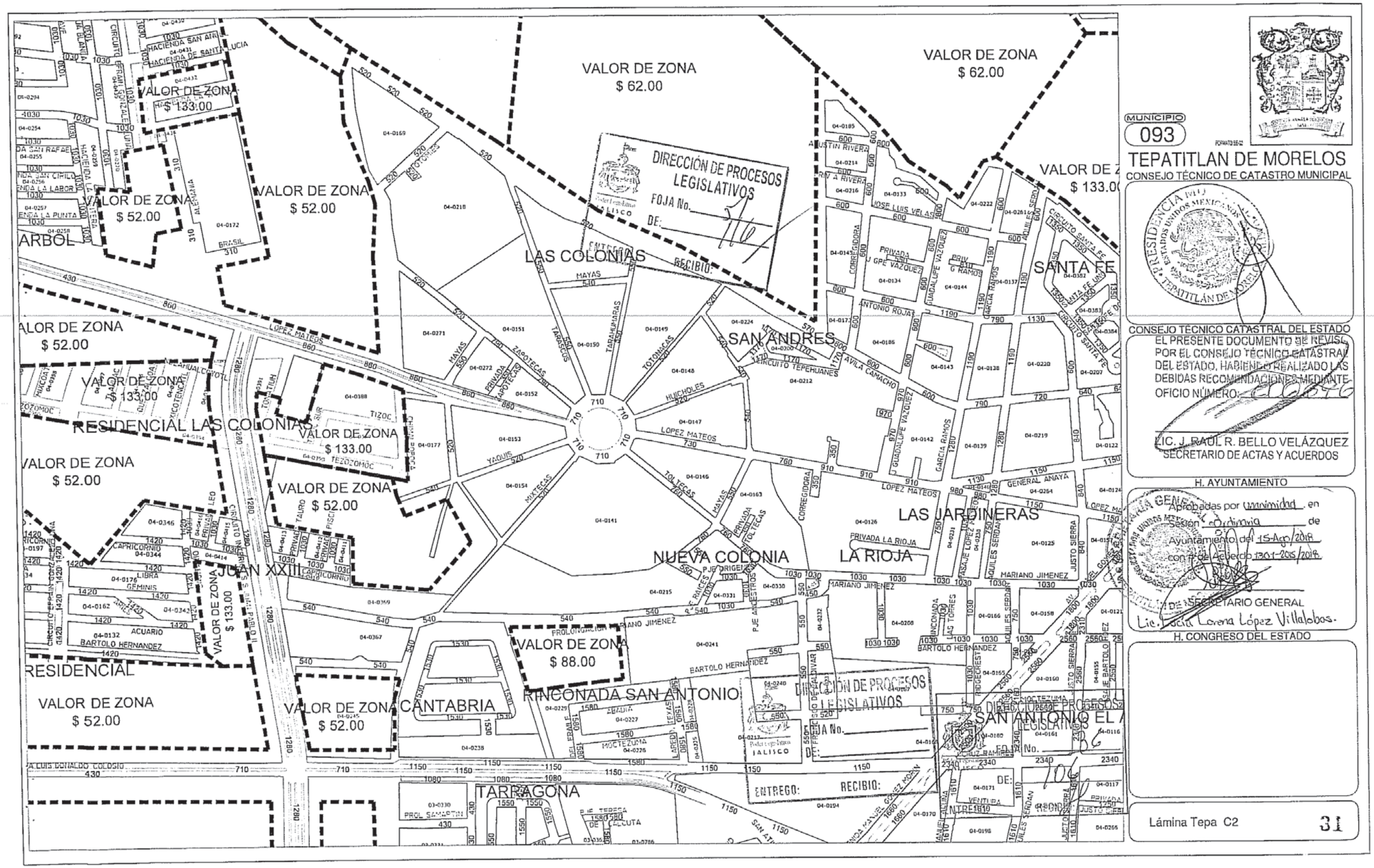
VALOR DE ZONA
$ 62.00
VALOR DE ZONA
$ 62.00
VALOR DE ZONA
$ 133.00
VALOR DE ZONA
$ 52.00
VALOR DE ZONA
$ 52.00
VALOR DE ZONA
$ 133.00
VALOR DE ZONA
$ 52.00
VALOR DE ZONA
$ 133.00
VALOR DE ZONA
$ 52.00
VALOR DE ZONA
$ 52.00
VALOR DE ZONA
$ 133.00
VALOR DE ZONA
$ 52.00
VALOR DE ZONA
$ 133.00
VALOR DE ZONA
$ 88.00
VALOR DE ZONA
$ 52.00
VALOR DE ZONA
$ 52.00
LAS COLONIAS
SAN ANDRES
SANTA FE
RESIDENCIAL LAS COLONIAS
JUAN XXIII
NUEVA COLONIA
LA RIOJA
LAS JARDINERAS
RESIDENCIAL
CANTABRIA
RINCONADA SAN ANTONIO
SAN ANTONIO EL
TARRAGONA
DIRECCIÓN DE PROCESOS LEGISLATIVOS
FOJA No.
DE:
RECIBIO:
ENTREGO:
MUNICIPIO
093
TEPATITLAN DE MORELOS
CONSEJO TÉCNICO DE CATASTRO MUNICIPAL
CONSEJO TÉCNICO CATASTRAL DEL ESTADO
EL PRESENTE DOCUMENTO SE REVISÓ POR EL CONSEJO TÉCNICO CATASTRAL DEL ESTADO, HABIENDO REALIZADO LAS DEBIDAS RECOMENDACIONES MEDIANTE OFICIO NÚMERO:
LIC. J. RAÚL R. BELLO VELÁZQUEZ
SECRETARIO DE ACTAS Y ACUERDOS
H. AYUNTAMIENTO
Aprobadas por unanimidad en Sesión Ordinaria de Ayuntamiento del 15-Ago/2018 con # de Acuerdo 130-1-2015/2018.
SECRETARIO GENERAL
Lic. Lucía Lorena López Villalobos.
H. CONGRESO DEL ESTADO
Lámina Tepa C2
31

EL ESTADO DE JALISCO
PERIÓDICO OFICIAL

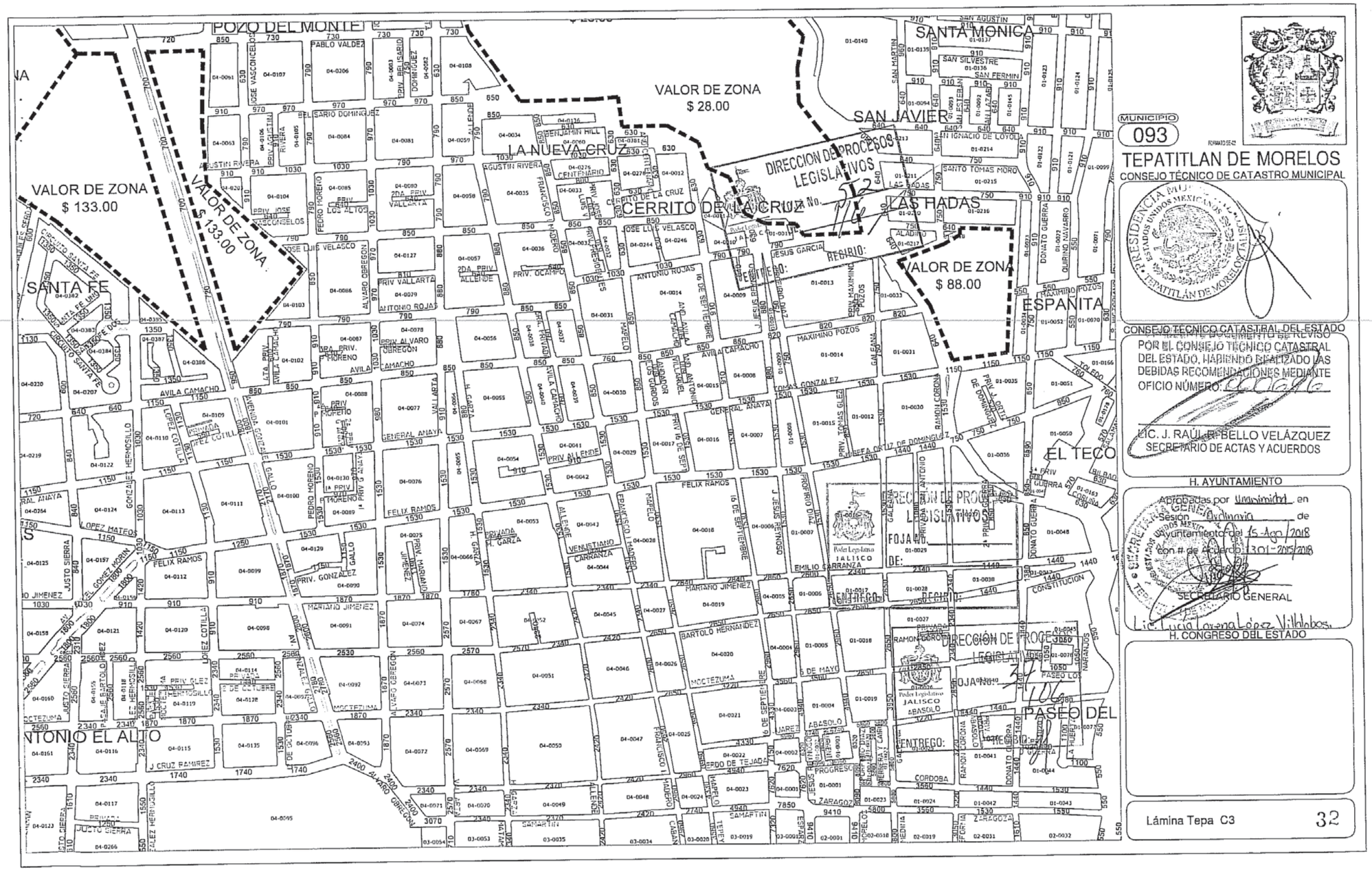

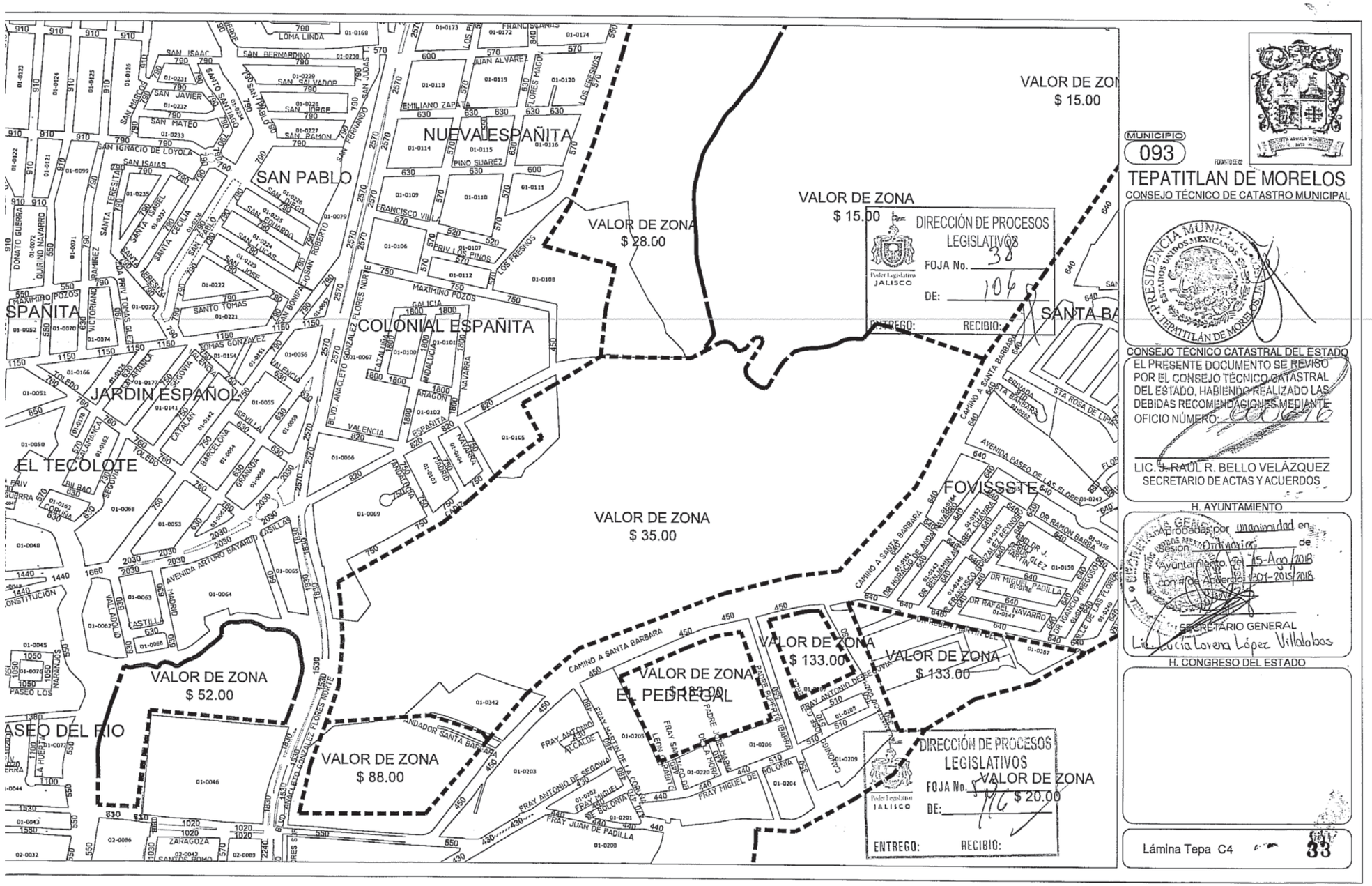
NUEVA ESPAÑITA
SAN PABLO
COLONIAL ESPAÑITA
JARDIN ESPAÑOL
EL TECOLOTE
FOVISSSTE
EL PEDREGAL
PASEO DEL RIO
VALOR DE ZONA $ 15.00
VALOR DE ZONA $ 28.00
VALOR DE ZONA $ 15.00
VALOR DE ZONA $ 35.00
VALOR DE ZONA $ 52.00
VALOR DE ZONA $ 88.00
VALOR DE ZONA $ 83.00
VALOR DE ZONA $ 133.00
VALOR DE ZONA $ 133.00
VALOR DE ZONA $ 20.00
DIRECCIÓN DE PROCESOS LEGISLATIVOS
FOJA No. 38
DE: 106
ENTREGO: RECIBIO:
DIRECCIÓN DE PROCESOS LEGISLATIVOS
FOJA No. 516
DE:
ENTREGO: RECIBIO:
MUNICIPIO 093
TEPATITLAN DE MORELOS
CONSEJO TÉCNICO DE CATASTRO MUNICIPAL
CONSEJO TECNICO CATASTRAL DEL ESTADO
EL PRESENTE DOCUMENTO SE REVISO POR EL CONSEJO TÉCNICO CATASTRAL DEL ESTADO, HABIENDO REALIZADO LAS DEBIDAS RECOMENDACIONES MEDIANTE OFICIO NÚMERO:
LIC. J. RAÚL R. BELLO VELÁZQUEZ
SECRETARIO DE ACTAS Y ACUERDOS
H. AYUNTAMIENTO
Aprobadas por unanimidad en sesión Ordinaria de Ayuntamiento del 15-Ago/2018 con n/de Acuerdo 201-2015/2018
SECRETARIO GENERAL
Lic. Lucía Lorena López Villalobos
H. CONGRESO DEL ESTADO
Lámina Tepa C4
33

EL ESTADO DE JALISCO
PERIÓDICO OFICIAL

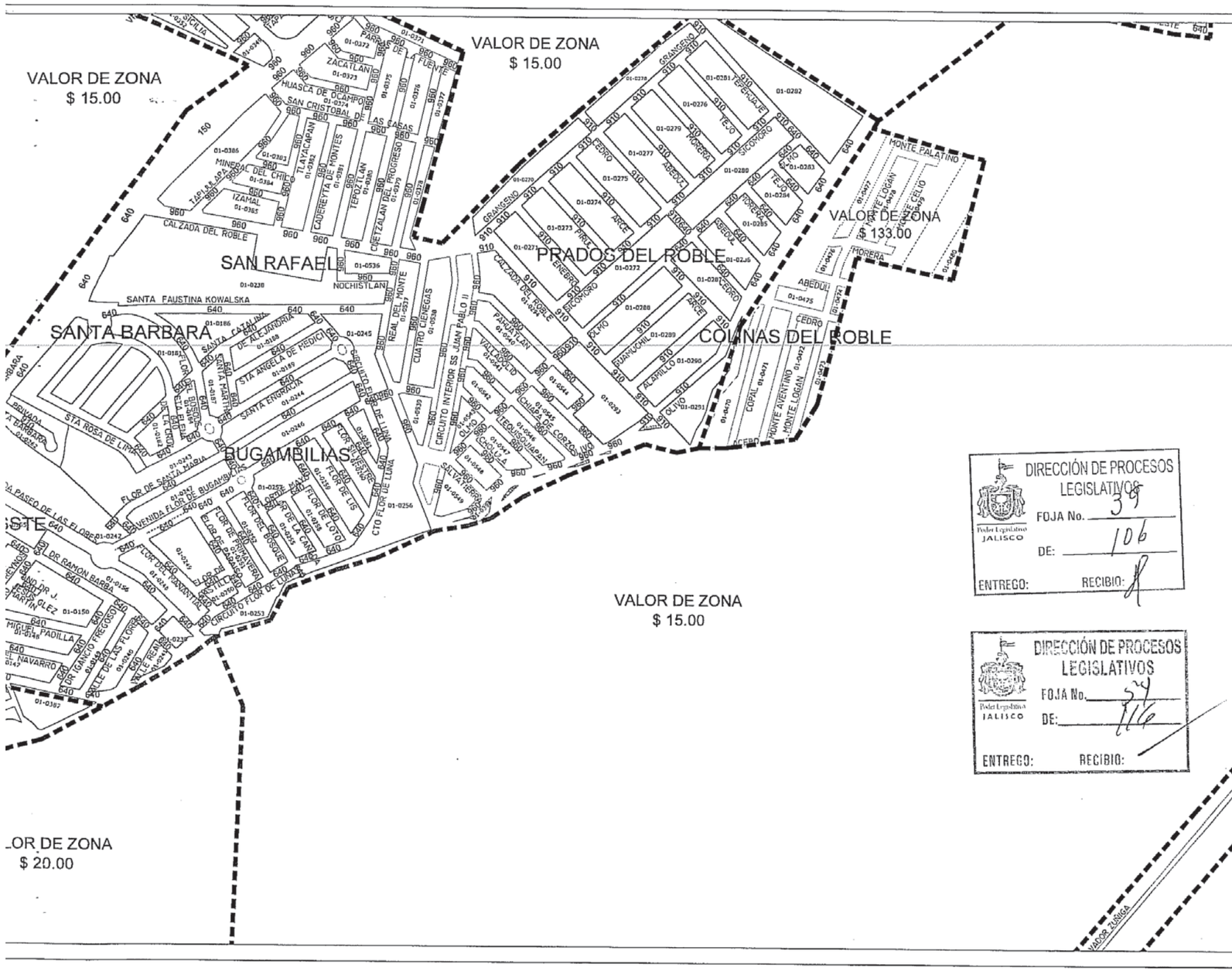

DIRECCIÓN DE PROCESOS LEGISLATIVOS
FOJA No. 39
DE: 106
ENTREGO: RECIBIO:

DIRECCIÓN DE PROCESOS LEGISLATIVOS
FOJA No. 34
DE: 116
ENTREGO: RECIBIO:

MUNICIPIO
093

TEPATITLAN DE MORELOS
CONSEJO TÉCNICO DE CATASTRO MUNICIPAL

CONSEJO TÉCNICO CATASTRAL DEL ESTADO
EL PRESENTE DOCUMENTO SE REVISO POR EL CONSEJO TÉCNICO CATASTRAL DEL ESTADO, HABIENDO REALIZADO LAS DEBIDAS RECOMENDACIONES MEDIANTE OFICIO NÚMERO: 006696

LIC. J. RAÚL R. BELLO VELÁZQUEZ
SECRETARIO DE ACTAS Y ACUERDOS

H. AYUNTAMIENTO
Aprobadas por unanimidad en Sesión Ordinaria de Ayuntamiento del 15-Ago-2018 con n° de Acuerdo 301-2015/2018

SECRETARIO GENERAL
Lic. José Lorena López Villalobos.

H. CONGRESO DEL ESTADO

Lámina Tepa C5 31

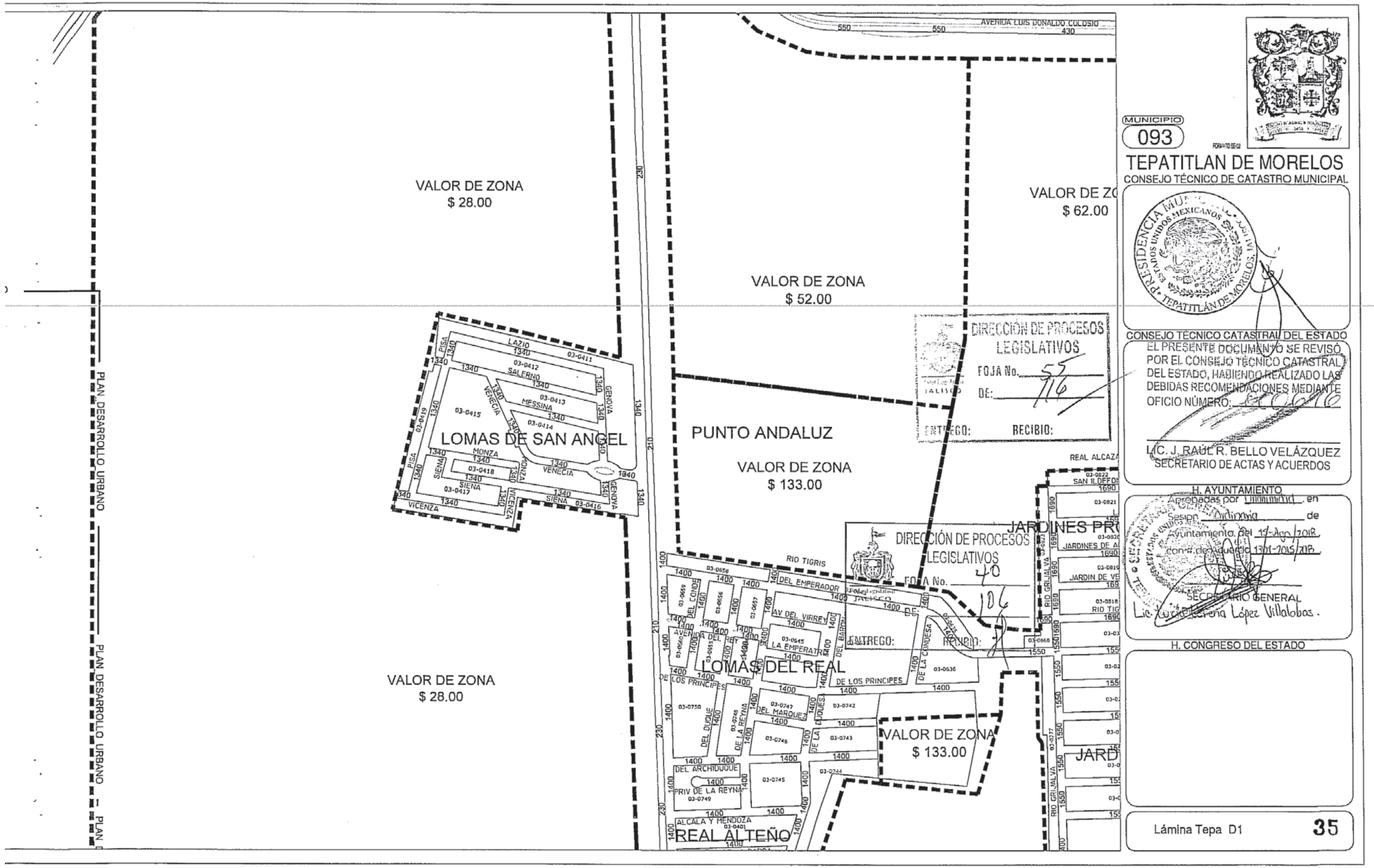
VALOR DE ZONA
$ 28.00
VALOR DE ZONA
$ 52.00
VALOR DE ZONA
$ 62.00
VALOR DE ZONA
$ 28.00
VALOR DE ZONA
$ 133.00
VALOR DE ZONA
$ 133.00
PUNTO ANDALUZ
LOMAS DE SAN ANGEL
LOMAS DEL REAL
REAL ALTEÑO
JARDINES PR
PLAN DESARROLLO URBANO
AVENIDA LUIS DONALDO COLOSIO
RIO TIGRIS
DEL EMPERADOR
AV DEL VIRREY
DE LOS PRINCIPES
DEL ARCHIDUQUE
PRIV DE LA REYNA
ALCALA Y MENDOZA
REAL ALCAZ
SAN ILDEFO
JARDINES DE A
JARDIN DE VE
RIO GRIJALVA
DIRECCIÓN DE PROCESOS LEGISLATIVOS
FOJA No. 55
DE: 116
ENTREGO:
RECIBIO:
DIRECCIÓN DE PROCESOS LEGISLATIVOS
FOJA No. 40
DE: 106
ENTREGO:
RECIBIO:
MUNICIPIO
093
TEPATITLAN DE MORELOS
CONSEJO TÉCNICO DE CATASTRO MUNICIPAL
PRESIDENCIA MUNICIPAL
ESTADOS UNIDOS MEXICANOS
TEPATITLÁN DE MORELOS, JAL.
CONSEJO TECNICO CATASTRAL DEL ESTADO
EL PRESENTE DOCUMENTO SE REVISÓ POR EL CONSEJO TÉCNICO CATASTRAL DEL ESTADO, HABIENDO REALIZADO LAS DEBIDAS RECOMENDACIONES MEDIANTE OFICIO NÚMERO:
LIC. J. RAÚL R. BELLO VELÁZQUEZ
SECRETARIO DE ACTAS Y ACUERDOS
H. AYUNTAMIENTO
Aprobadas por Unanimidad en Sesión Ordinaria de Ayuntamiento del 17-Ago/2018 con el Acuerdo 1301-2015/18
SECRETARIO GENERAL
Lic. Lucia Verena López Villalobos.
H. CONGRESO DEL ESTADO
Lámina Tepa D1
35

EL ESTADO DE JALISCO
PERIÓDICO OFICIAL

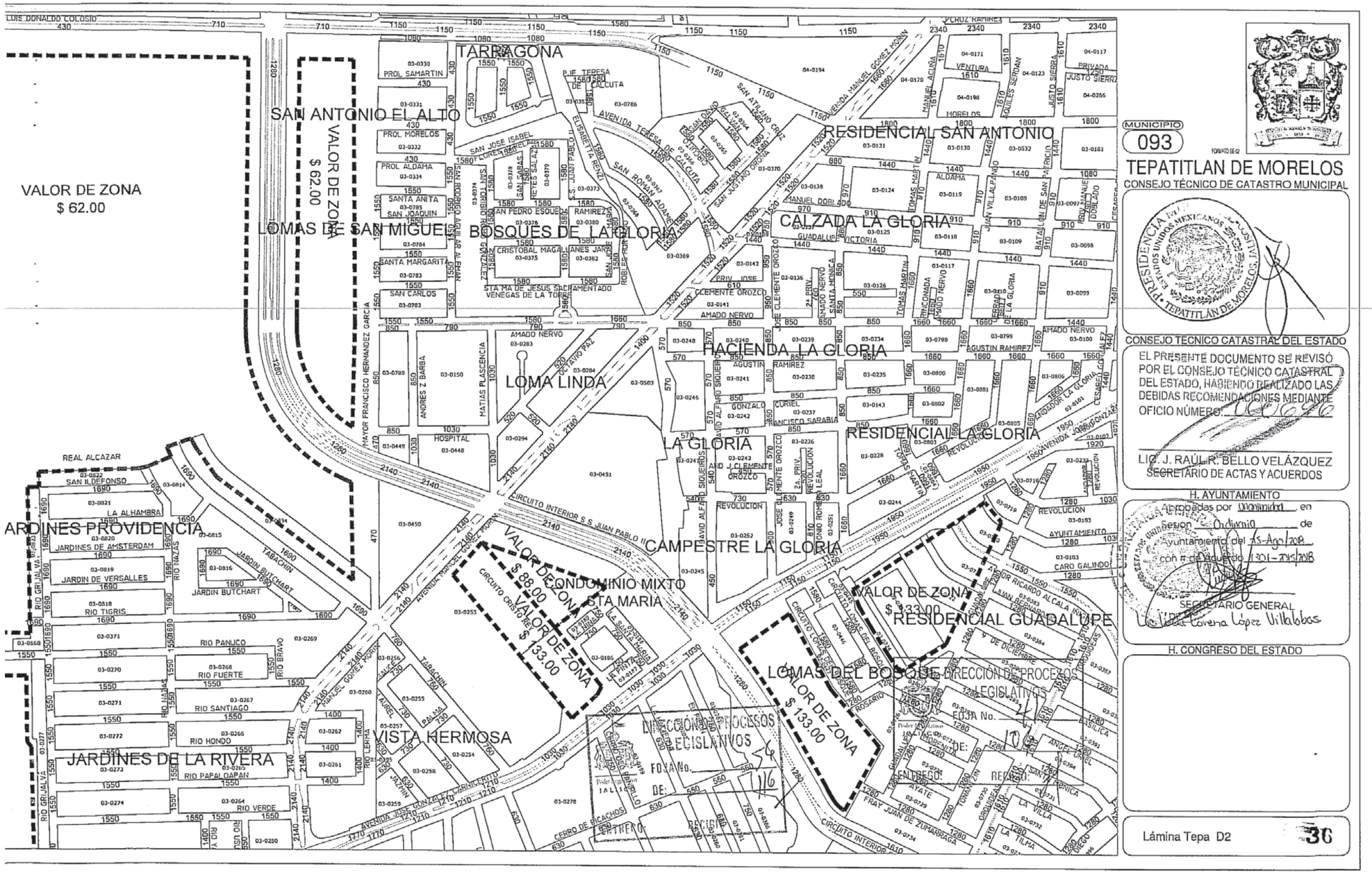

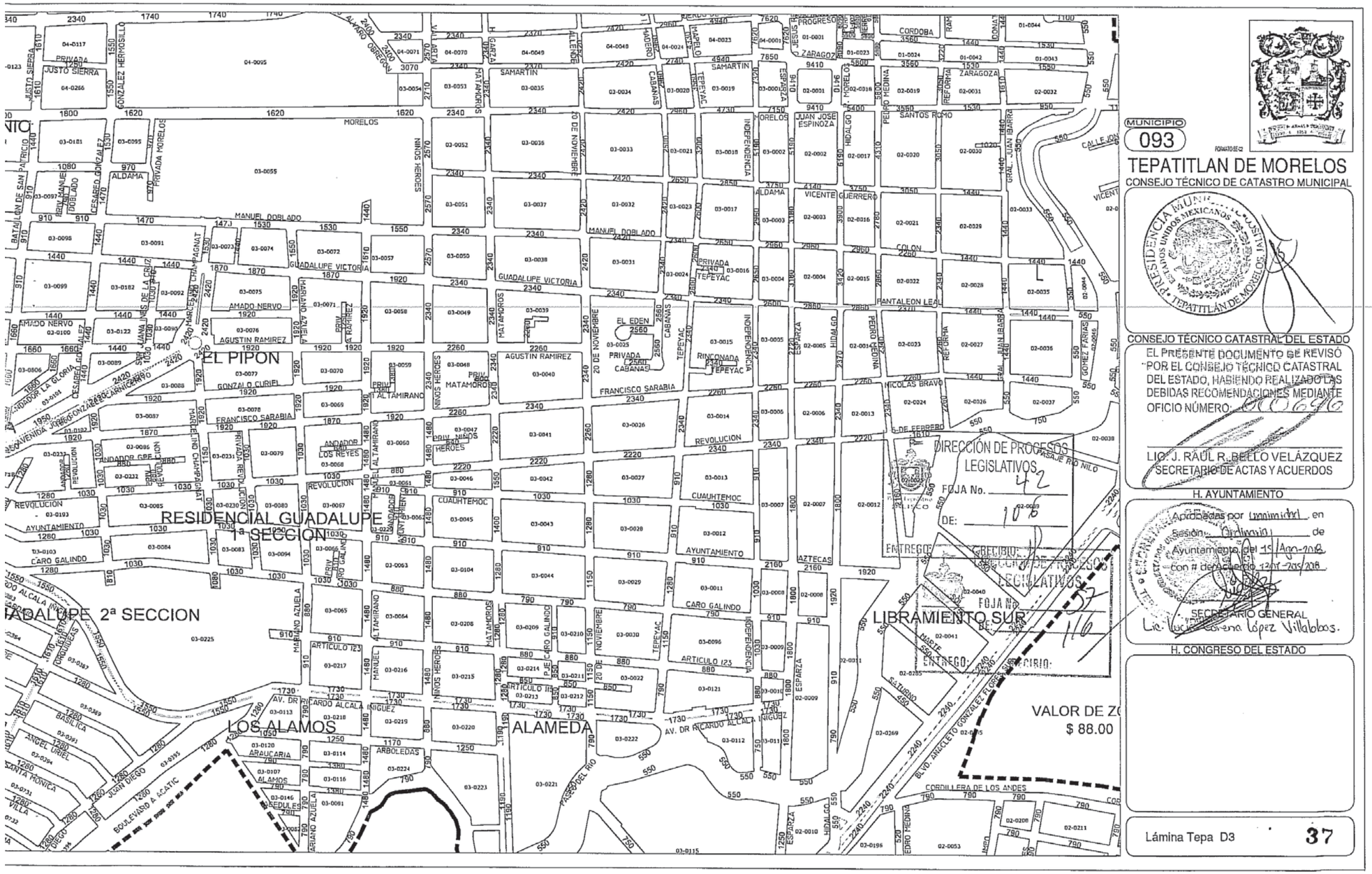
MUNICIPIO
093
TEPATITLAN DE MORELOS
CONSEJO TÉCNICO DE CATASTRO MUNICIPAL
CONSEJO TÉCNICO CATASTRAL DEL ESTADO
EL PRESENTE DOCUMENTO SE REVISÓ POR EL CONSEJO TÉCNICO CATASTRAL DEL ESTADO, HABIENDO REALIZADO LAS DEBIDAS RECOMENDACIONES MEDIANTE OFICIO NÚMERO:
LIC. J. RAÚL R. BELLO VELÁZQUEZ
SECRETARIO DE ACTAS Y ACUERDOS
H. AYUNTAMIENTO
Aprobadas por unanimidad en Sesión Ordinaria de Ayuntamiento del 15/Ago-2018 con # de Acuerdo 1201-205/2018
SECRETARIO GENERAL
Lic. Lucía Corena López Villalobos.
H. CONGRESO DEL ESTADO
Lámina Tepa D3
37
DIRECCIÓN DE PROCESOS LEGISLATIVOS
FOJA No. 42
DE: 108
EL PIPON
RESIDENCIAL GUADALUPE 1ª SECCION
GUADALUPE 2ª SECCION
LOS ALAMOS
ALAMEDA
LIBRAMIENTO SUR
VALOR DE ZO
$ 88.00

EL ESTADO DE JALISCO
PERIÓDICO OFICIAL

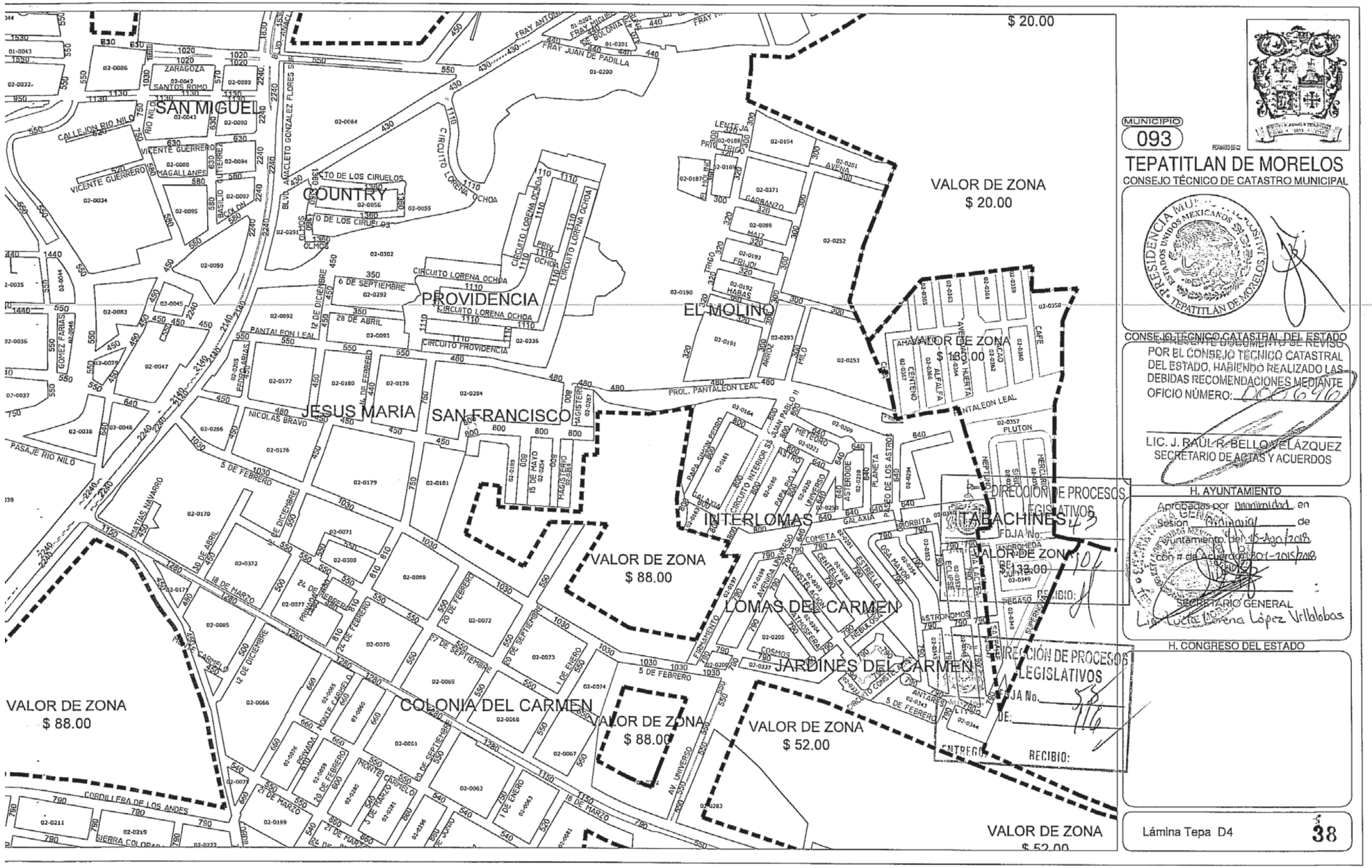

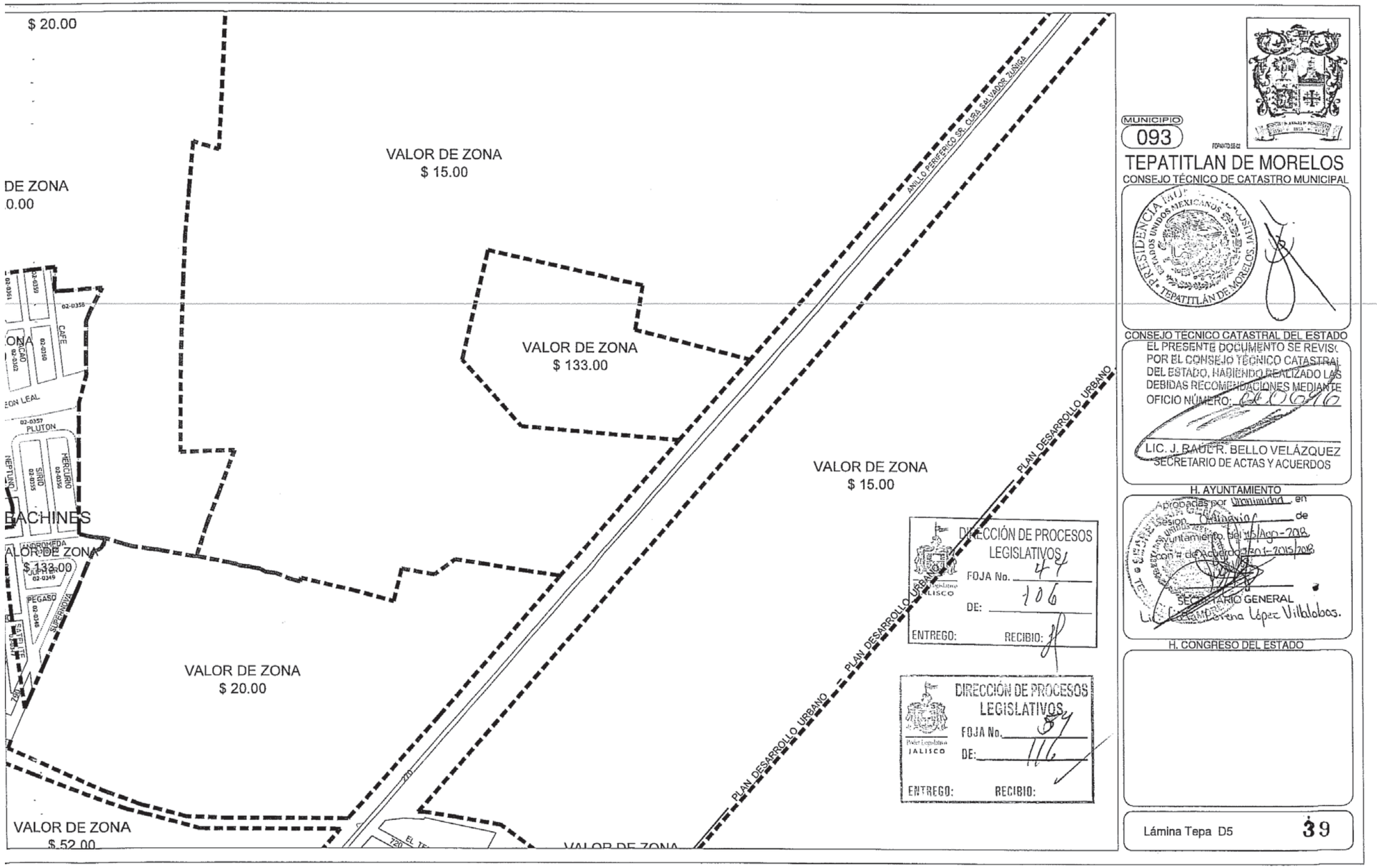
$ 20.00
DE ZONA
0.00
VALOR DE ZONA
$ 15.00
VALOR DE ZONA
$ 133.00
VALOR DE ZONA
$ 15.00
VALOR DE ZONA
$ 133.00
VALOR DE ZONA
$ 20.00
VALOR DE ZONA
$ 52.00
ANILLO PERIFERICO SR. CURA SALVADOR ZUÑIGA
PLAN DESARROLLO URBANO
PLAN DESARROLLO URBANO
PLAN DESARROLLO URBANO
CAFE
PLUTON
NEPTUNO
MERCURIO
SIRIO
ANDROMEDA
PEGASO
SUPERNOVA
BACHINES
MUNICIPIO
093
TEPATITLAN DE MORELOS
CONSEJO TÉCNICO DE CATASTRO MUNICIPAL
CONSEJO TECNICO CATASTRAL DEL ESTADO
EL PRESENTE DOCUMENTO SE REVISO POR EL CONSEJO TÉCNICO CATASTRAL DEL ESTADO, HABIENDO REALIZADO LAS DEBIDAS RECOMENDACIONES MEDIANTE OFICIO NÚMERO:
LIC. J. RAÚL R. BELLO VELÁZQUEZ
SECRETARIO DE ACTAS Y ACUERDOS
H. AYUNTAMIENTO
SECRETARIO GENERAL
H. CONGRESO DEL ESTADO
DIRECCIÓN DE PROCESOS LEGISLATIVOS
FOJA No.
DE:
ENTREGO:
RECIBIO:
DIRECCIÓN DE PROCESOS LEGISLATIVOS
FOJA No.
DE:
ENTREGO:
RECIBIO:
Lámina Tepa D5
39

EL ESTADO DE JALISCO
PERIÓDICO OFICIAL

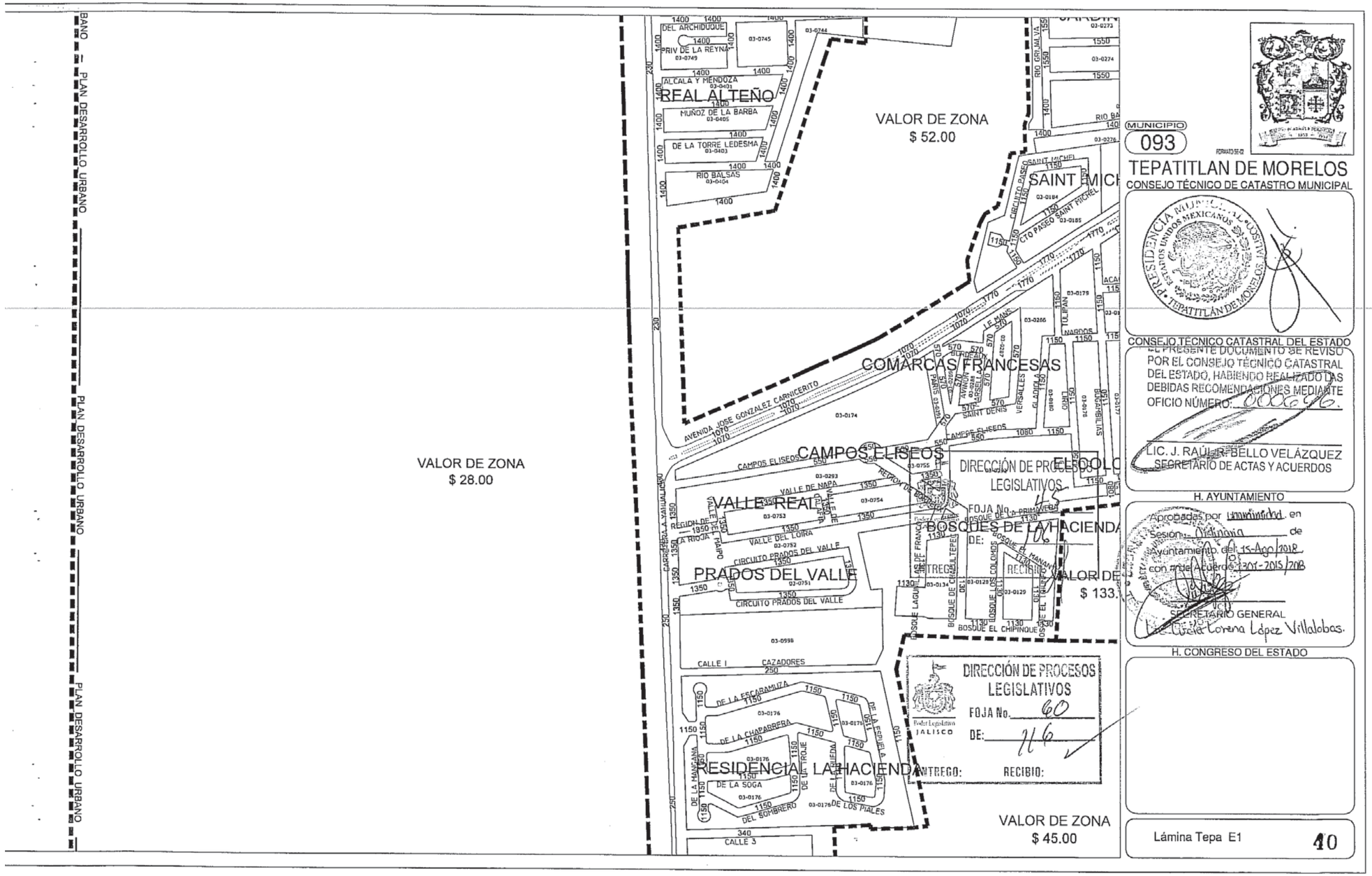

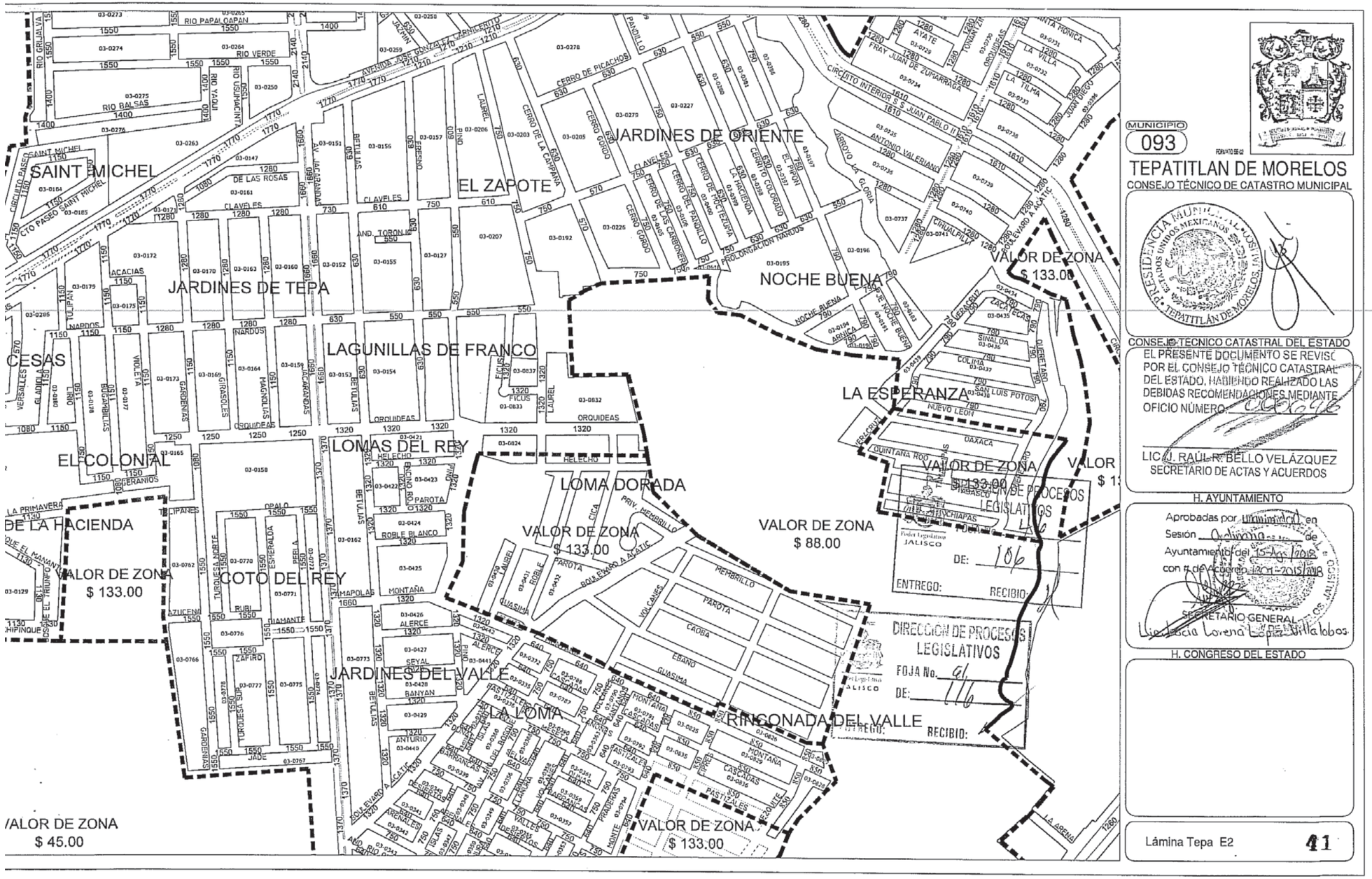
MUNICIPIO
093
TEPATITLAN DE MORELOS
CONSEJO TÉCNICO DE CATASTRO MUNICIPAL
CONSEJO TECNICO CATASTRAL DEL ESTADO
EL PRESENTE DOCUMENTO SE REVISÓ POR EL CONSEJO TÉCNICO CATASTRAL DEL ESTADO, HABIENDO REALIZADO LAS DEBIDAS RECOMENDACIONES MEDIANTE OFICIO NÚMERO
LIC. J. RAÚL R. BELLO VELÁZQUEZ
SECRETARIO DE ACTAS Y ACUERDOS
H. AYUNTAMIENTO
Aprobadas por unanimidad en Sesión Ordinaria de Ayuntamiento del 15-Ag-2018 con # de Acuerdo 1201-2015/2018
SECRETARIO GENERAL
H. CONGRESO DEL ESTADO
Lámina Tepa E2
41
SAINT MICHEL
EL ZAPOTE
JARDINES DE ORIENTE
JARDINES DE TEPA
NOCHE BUENA
VALOR DE ZONA
$ 133.00
LAGUNILLAS DE FRANCO
LA ESPERANZA
LOMAS DEL REY
EL COLONIAL
LOMA DORADA
VALOR DE ZONA
$ 133.00
VALOR DE ZONA
$ 88.00
DE LA HACIENDA
VALOR DE ZONA
$ 133.00
COTO DEL REY
JARDINES DEL VALLE
LA LOMA
RINCONADA DEL VALLE
VALOR DE ZONA
$ 133.00
VALOR DE ZONA
$ 45.00
DIRECCIÓN DE PROCESOS LEGISLATIVOS
FOJA No. 91
DE: 116
ENTREGO:
RECIBIO:

EL ESTADO DE JALISCO
PERIÓDICO OFICIAL

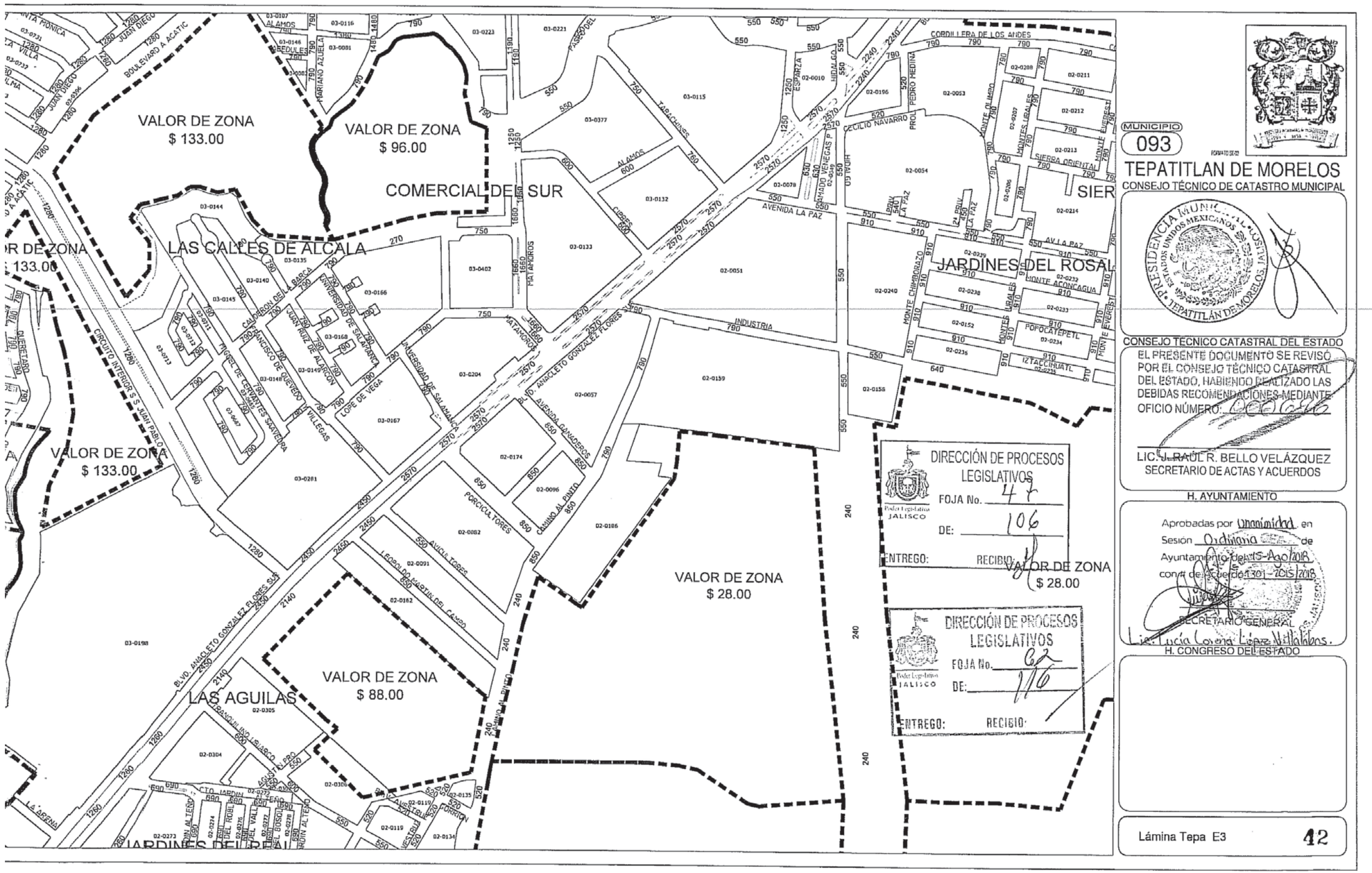

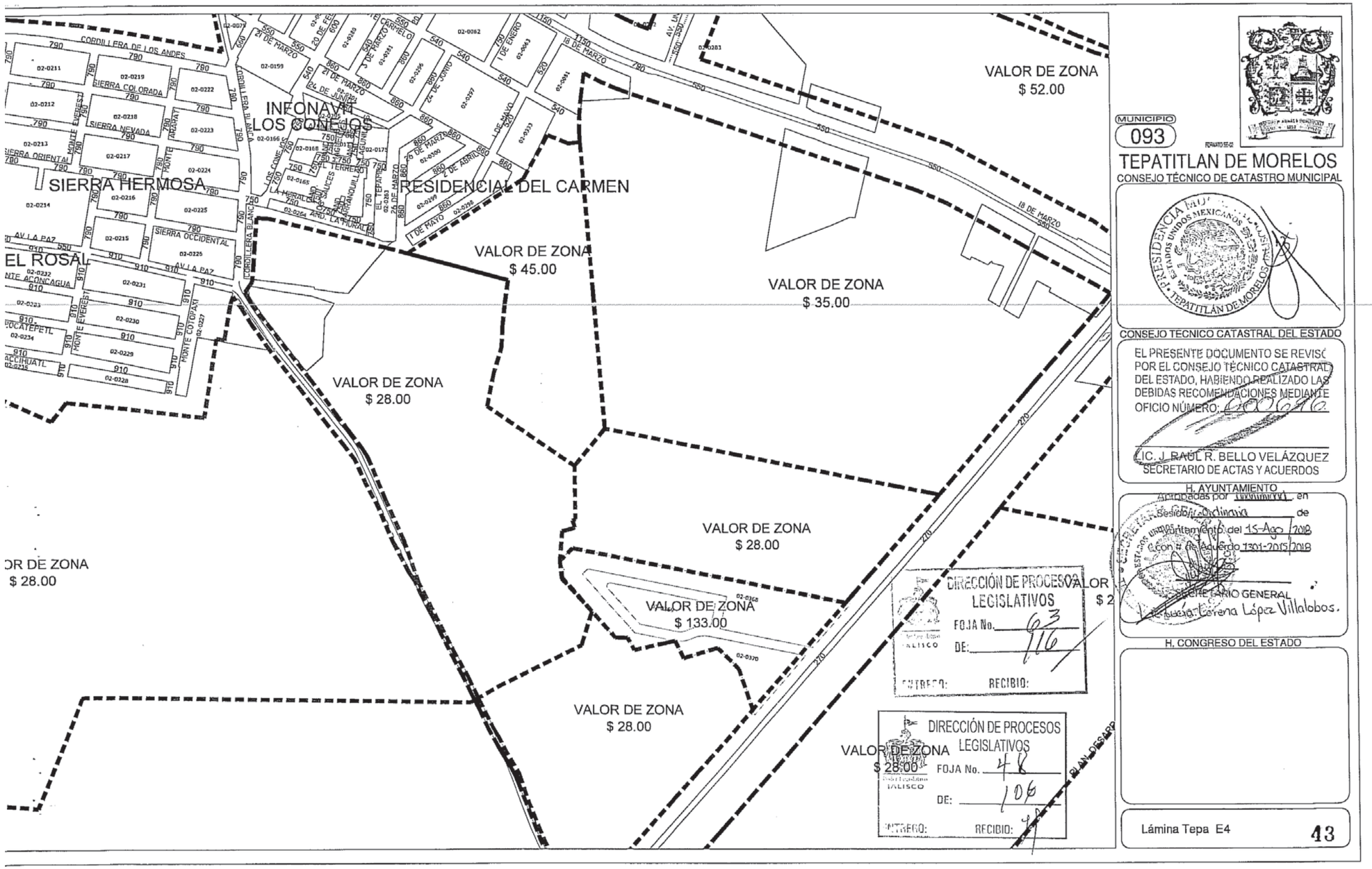
VALOR DE ZONA
$ 52.00
INFONAVIT
LOS CONEJOS
SIERRA HERMOSA
RESIDENCIAL DEL CARMEN
EL ROSAL
VALOR DE ZONA
$ 45.00
VALOR DE ZONA
$ 35.00
VALOR DE ZONA
$ 28.00
VALOR DE ZONA
$ 28.00
VALOR DE ZONA
$ 133.00
VALOR DE ZONA
$ 28.00
VALOR DE ZONA
$ 28.00
VALOR DE ZONA
$ 28.00
MUNICIPIO
093
TEPATITLAN DE MORELOS
CONSEJO TÉCNICO DE CATASTRO MUNICIPAL
CONSEJO TECNICO CATASTRAL DEL ESTADO
EL PRESENTE DOCUMENTO SE REVISÓ POR EL CONSEJO TÉCNICO CATASTRAL DEL ESTADO, HABIENDO REALIZADO LAS DEBIDAS RECOMENDACIONES MEDIANTE OFICIO NÚMERO:
LIC. J. RAÚL R. BELLO VELÁZQUEZ
SECRETARIO DE ACTAS Y ACUERDOS
H. AYUNTAMIENTO
Aprobadas por unanimidad en Sesión Ordinaria de Ayuntamiento del 15-Ago-2018 con el Acuerdo 1301-2015/2018
SECRETARIO GENERAL
Lic. Lorena López Villalobos.
H. CONGRESO DEL ESTADO
DIRECCIÓN DE PROCESOS LEGISLATIVOS
FOJA No. 63
DE: 116
ENTREGO:
RECIBIO:
DIRECCIÓN DE PROCESOS LEGISLATIVOS
FOJA No. 48
DE: 106
ENTREGO:
RECIBIO:
Lámina Tepa E4
43

EL ESTADO DE JALISCO
PERIÓDICO OFICIAL

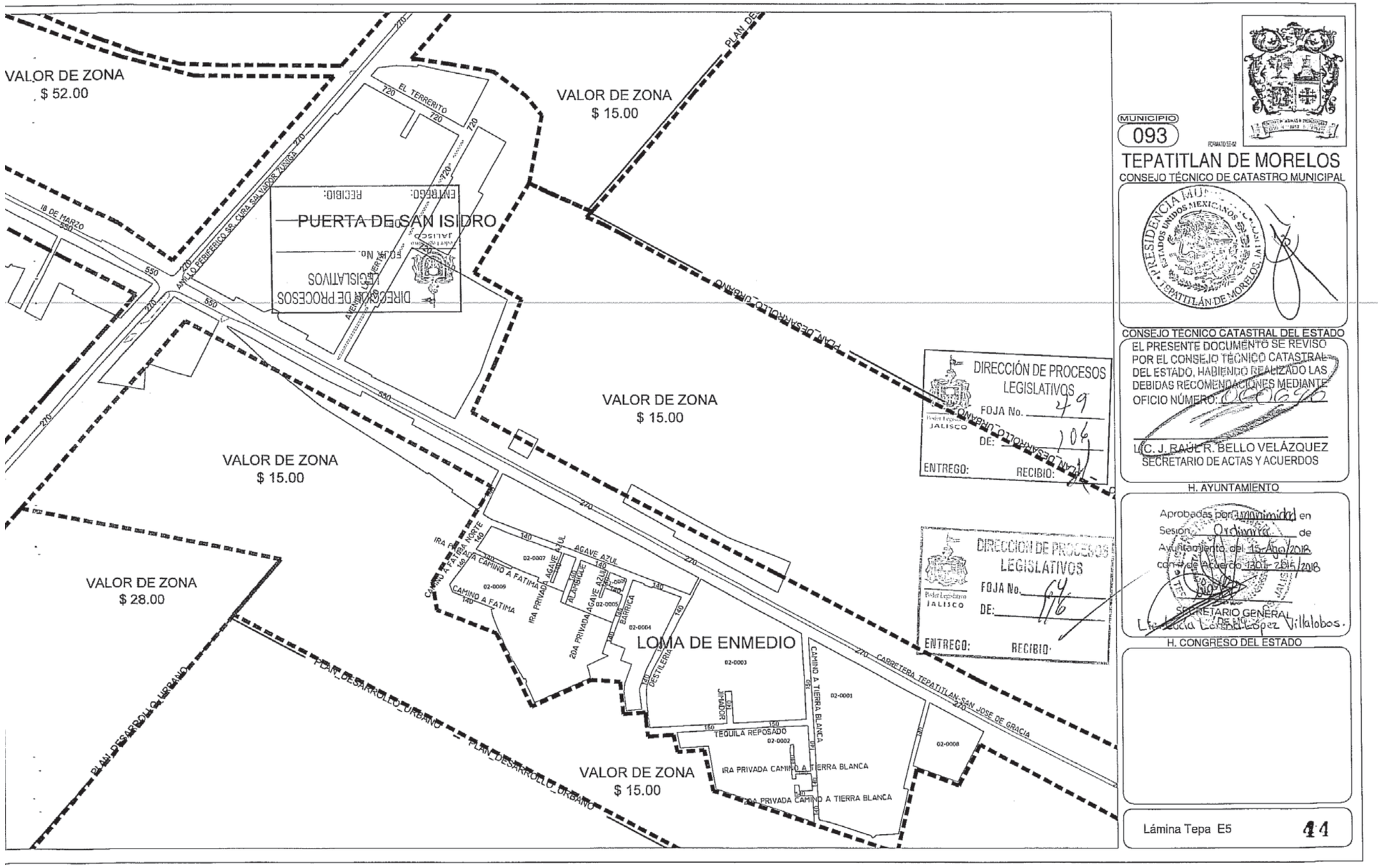

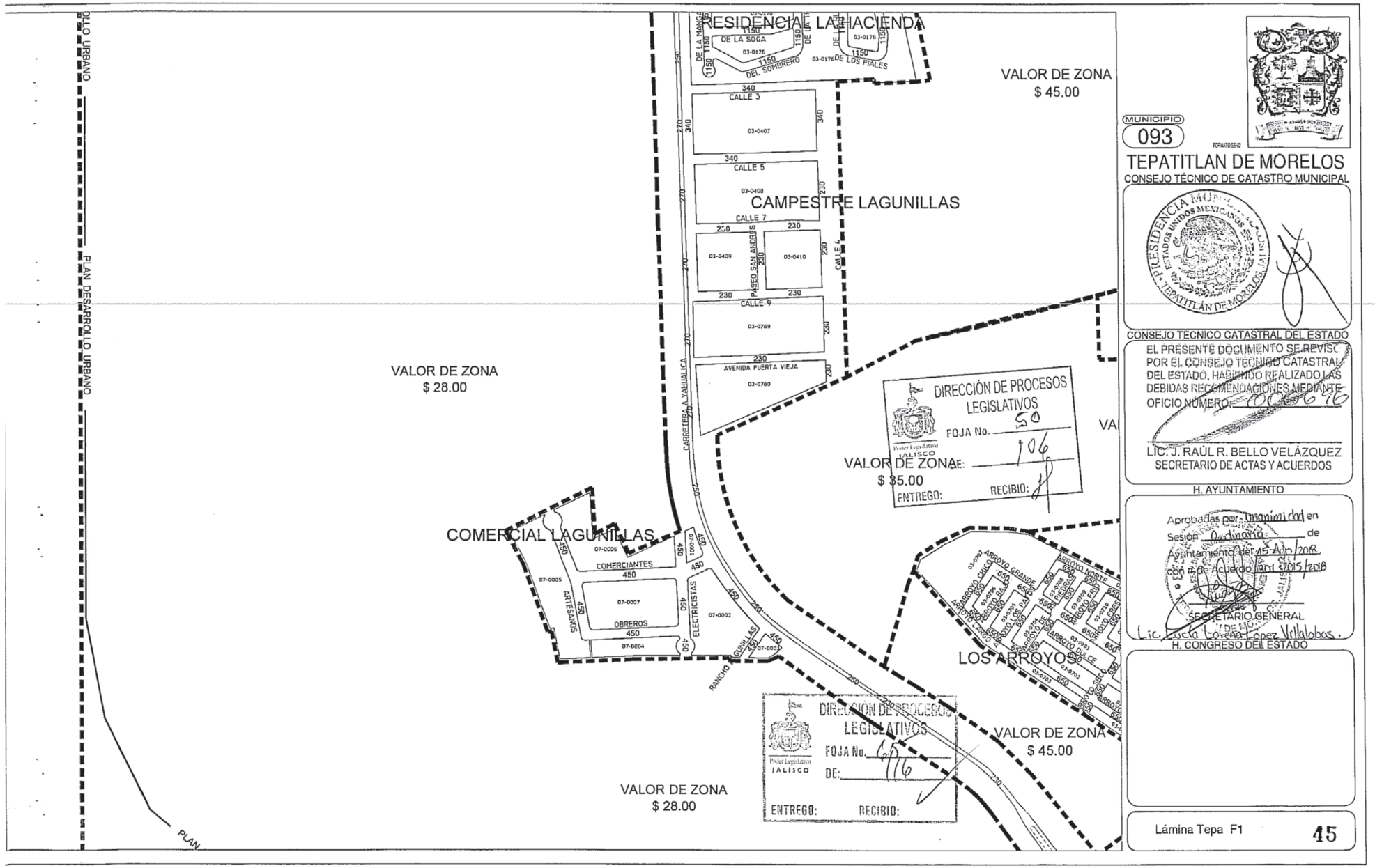
RESIDENCIAL LA HACIENDA
DE LA SOGA
DEL SOMBRERO
DE LOS FIALES
VALOR DE ZONA
$ 45.00
CALLE 3
CALLE 5
CALLE 7
CALLE 9
AVENIDA PUERTA VIEJA
CAMPESTRE LAGUNILLAS
PASEO SAN ANDRES
CARRETERA A YAHUALICA
VALOR DE ZONA
$ 28.00
VALOR DE ZONA
$ 35.00
COMERCIAL LAGUNILLAS
COMERCIANTES
OBREROS
ARTESANOS
ELECTRICISTAS
LAGUNILLAS
RANCHO
LOS ARROYOS
ARROYO GRANDE
ARROYO CHICO
ARROYO NORTE
ARROYO DULCE
VALOR DE ZONA
$ 45.00
VALOR DE ZONA
$ 28.00
PLAN DESARROLLO URBANO
DIRECCIÓN DE PROCESOS LEGISLATIVOS
Poder Legislativo JALISCO
FOJA No. 50
DE: 106
ENTREGO:
RECIBIO:
DIRECCIÓN DE PROCESOS LEGISLATIVOS
Poder Legislativo JALISCO
FOJA No. 65
DE: 116
ENTREGO:
RECIBIO:
MUNICIPIO
093
TEPATITLAN DE MORELOS
CONSEJO TÉCNICO DE CATASTRO MUNICIPAL
CONSEJO TÉCNICO CATASTRAL DEL ESTADO
EL PRESENTE DOCUMENTO SE REVISÓ POR EL CONSEJO TÉCNICO CATASTRAL DEL ESTADO, HABIÉNDOSE REALIZADO LAS DEBIDAS RECOMENDACIONES MEDIANTE OFICIO NÚMERO
LIC. J. RAÚL R. BELLO VELÁZQUEZ
SECRETARIO DE ACTAS Y ACUERDOS
H. AYUNTAMIENTO
Aprobadas por unanimidad en Sesión Ordinaria de Ayuntamiento del 15 Año 2018 con el Acuerdo Num 0015/2018
SECRETARIO GENERAL
Lic. Lucia Corona Lopez Villalobos.
H. CONGRESO DEL ESTADO
Lámina Tepa F1
45

EL ESTADO DE JALISCO
PERIÓDICO OFICIAL

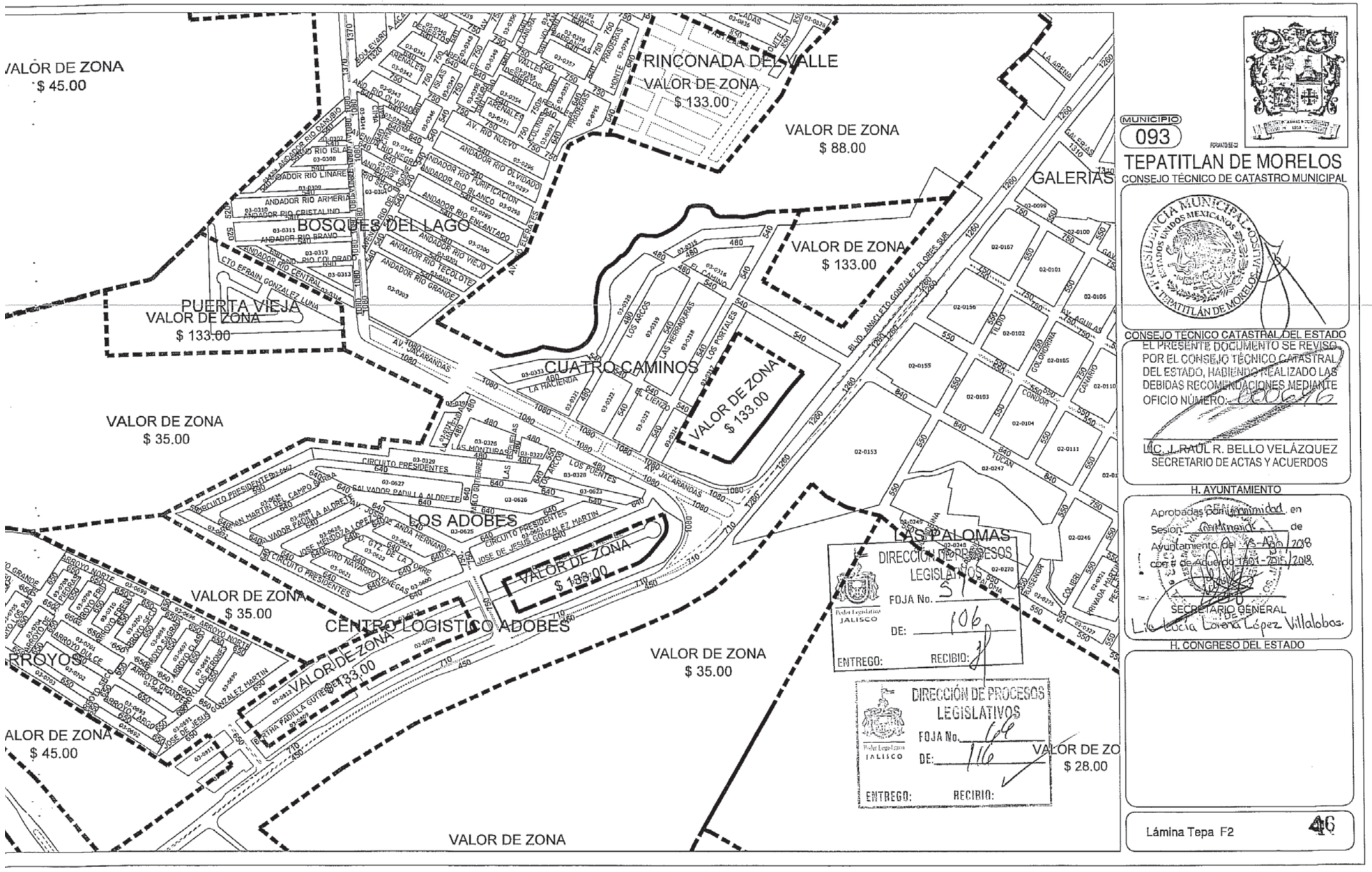

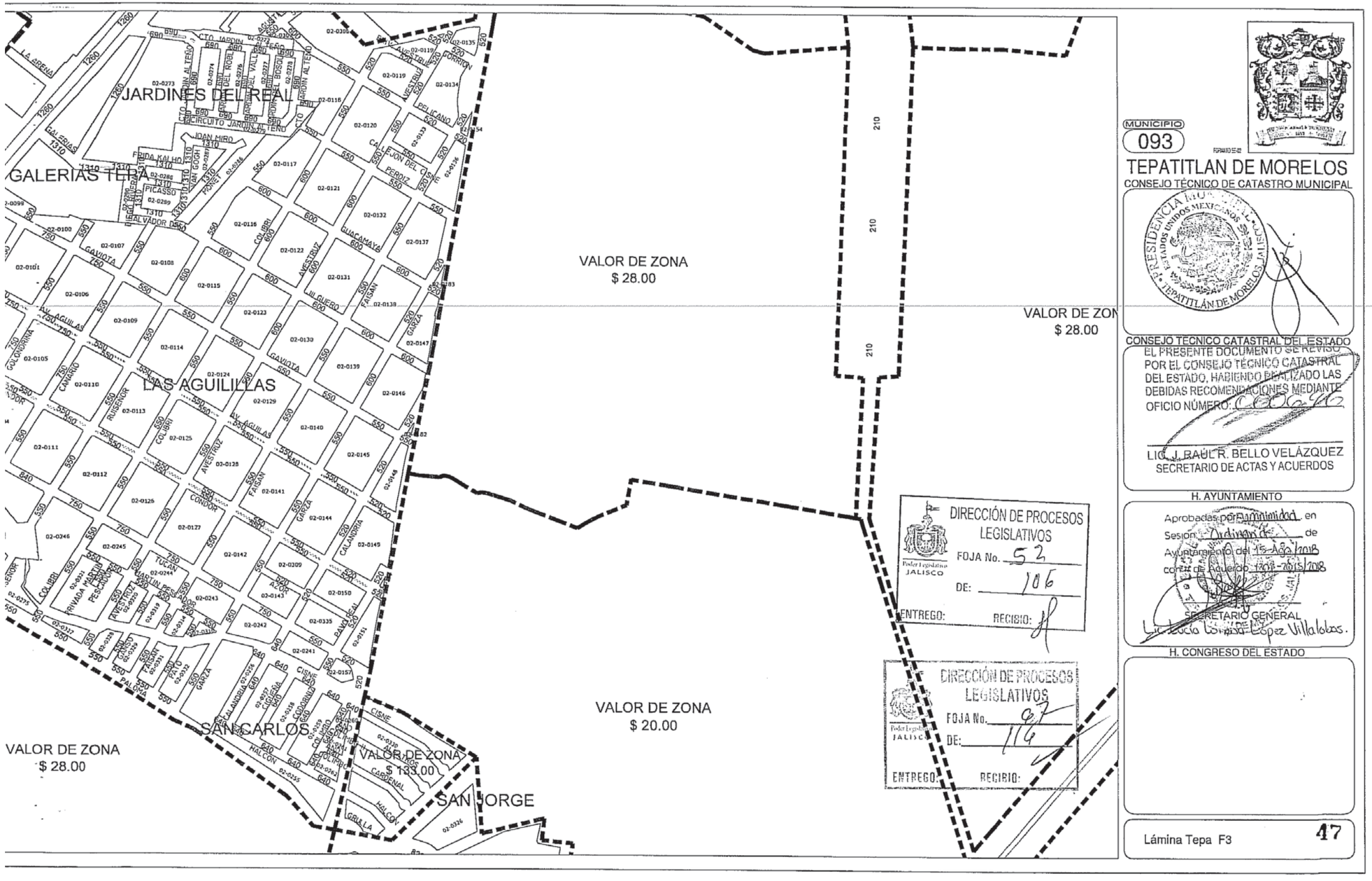
JARDINES DEL REAL
GALERIAS TERA
LAS AGUILILLAS
SAN CARLOS
SAN JORGE
VALOR DE ZONA
$ 28.00
VALOR DE ZONA
$ 20.00
VALOR DE ZONA
$ 133.00
VALOR DE ZONA
$ 28.00
VALOR DE ZONA
$ 28.00
210
210
210
MUNICIPIO
093
TEPATITLAN DE MORELOS
CONSEJO TÉCNICO DE CATASTRO MUNICIPAL
CONSEJO TECNICO CATASTRAL DEL ESTADO
EL PRESENTE DOCUMENTO SE REVISO POR EL CONSEJO TÉCNICO CATASTRAL DEL ESTADO, HABIENDO REALIZADO LAS DEBIDAS RECOMENDACIONES MEDIANTE OFICIO NÚMERO:
LIC. J. RAÚL R. BELLO VELÁZQUEZ
SECRETARIO DE ACTAS Y ACUERDOS
H. AYUNTAMIENTO
Aprobadas por unanimidad en Sesión Ordinaria de Ayuntamiento del 15-Ago/2018 con el de Acuerdo 1301-2015/2018
SECRETARIO GENERAL
Lic. Lucía Lorena López Villalobos.
H. CONGRESO DEL ESTADO
DIRECCIÓN DE PROCESOS LEGISLATIVOS
FOJA No. 52
DE: 106
ENTREGO:
RECIBIO:
DIRECCIÓN DE PROCESOS LEGISLATIVOS
FOJA No. 97
DE: 116
ENTREGO:
RECIBIO:
Lámina Tepa F3
47

EL ESTADO DE JALISCO
PERIÓDICO OFICIAL

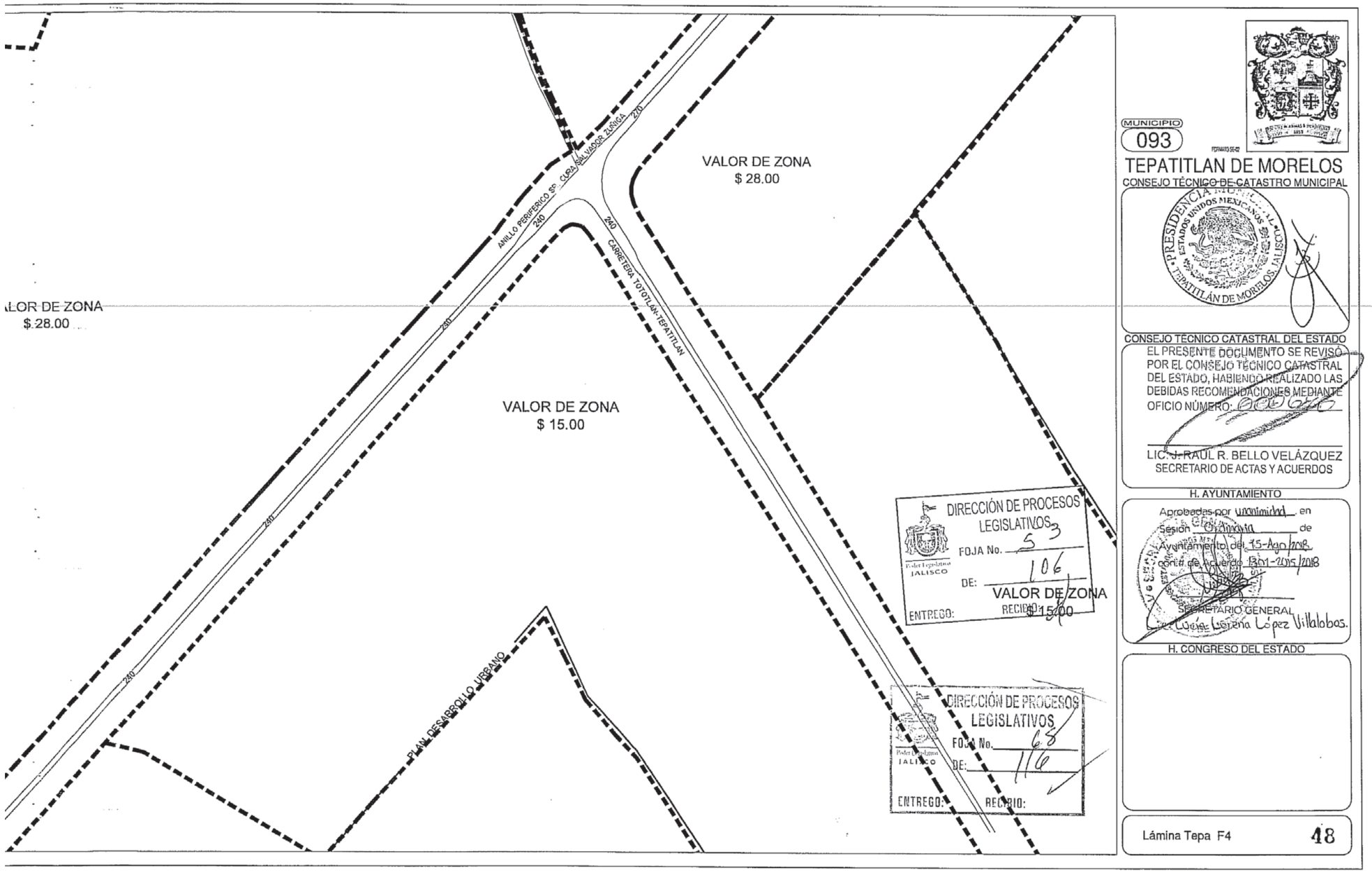

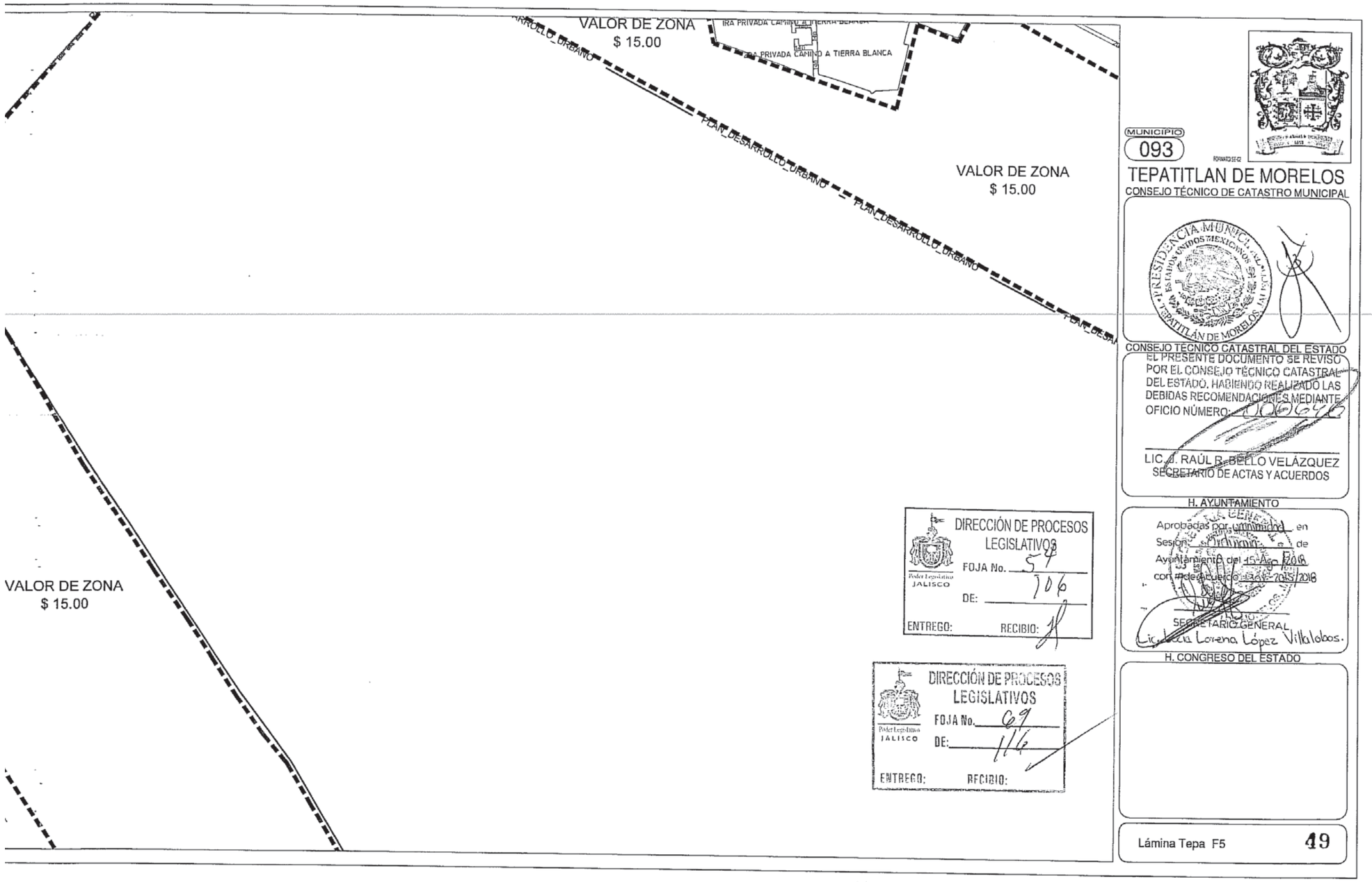
VALOR DE ZONA
$ 15.00
IRA PRIVADA CAMINO A TIERRA BLANCA
PLAN_DESARROLLO_URBANO
VALOR DE ZONA
$ 15.00
VALOR DE ZONA
$ 15.00
MUNICIPIO
093
TEPATITLAN DE MORELOS
CONSEJO TÉCNICO DE CATASTRO MUNICIPAL
CONSEJO TÉCNICO CATASTRAL DEL ESTADO
EL PRESENTE DOCUMENTO SE REVISO POR EL CONSEJO TÉCNICO CATASTRAL DEL ESTADO, HABIENDO REALIZADO LAS DEBIDAS RECOMENDACIONES MEDIANTE OFICIO NÚMERO:
LIC. J. RAÚL R. BELLO VELÁZQUEZ
SECRETARIO DE ACTAS Y ACUERDOS
H. AYUNTAMIENTO
Aprobadas por unanimidad en Sesión Ordinaria de Ayuntamiento del 15 Ago 2018 con # de Acuerdo 136-2015/2018
SECRETARIO GENERAL
Lic. Lucia Lorena López Villalobos.
H. CONGRESO DEL ESTADO
DIRECCIÓN DE PROCESOS LEGISLATIVOS
FOJA No. 54
DE: 106
ENTREGO:
RECIBIO:
DIRECCIÓN DE PROCESOS LEGISLATIVOS
FOJA No. 69
DE: 116
ENTREGO:
RECIBIO:
Lámina Tepa F5
49

EL ESTADO DE JALISCO
PERIÓDICO OFICIAL

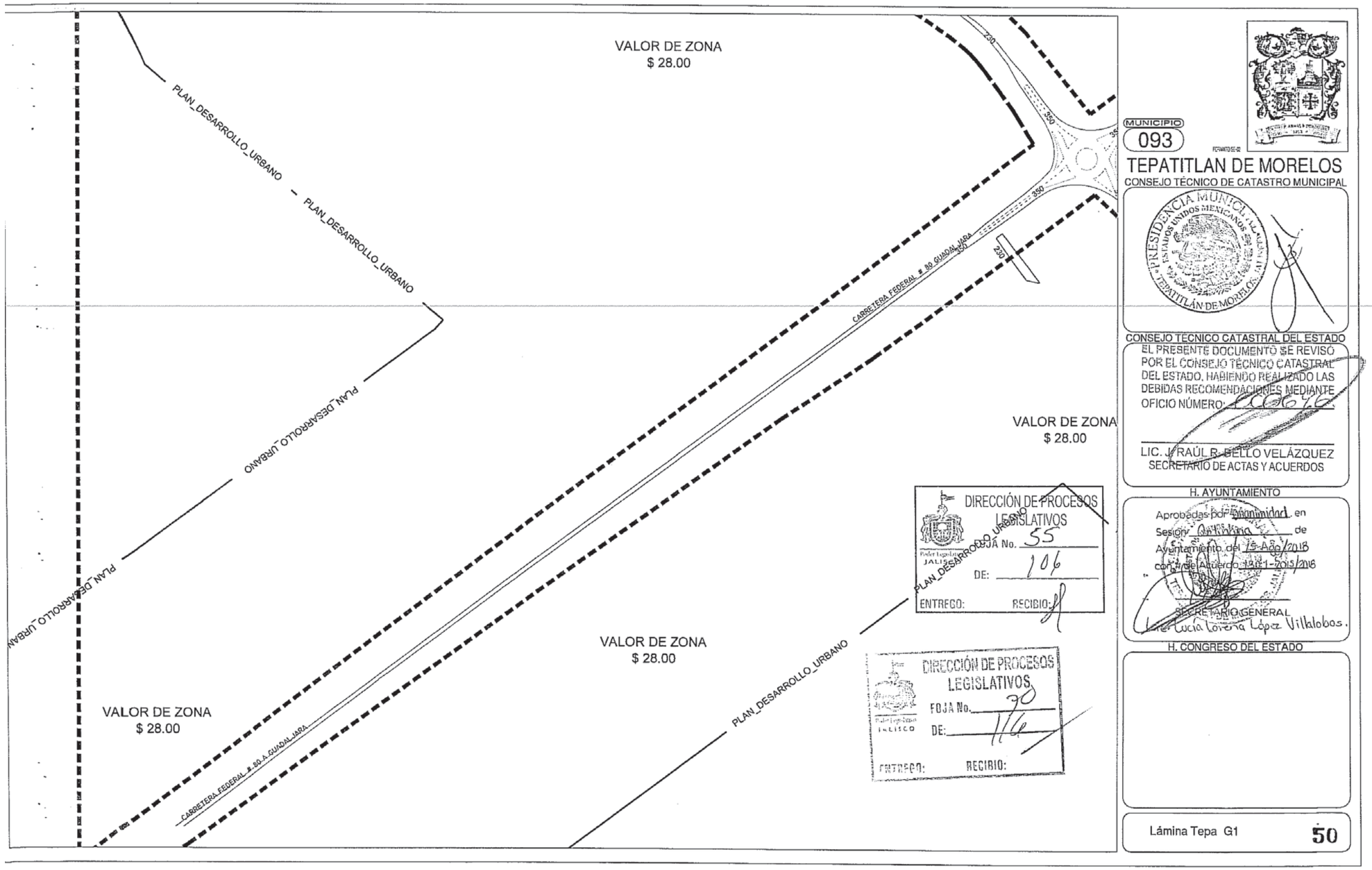

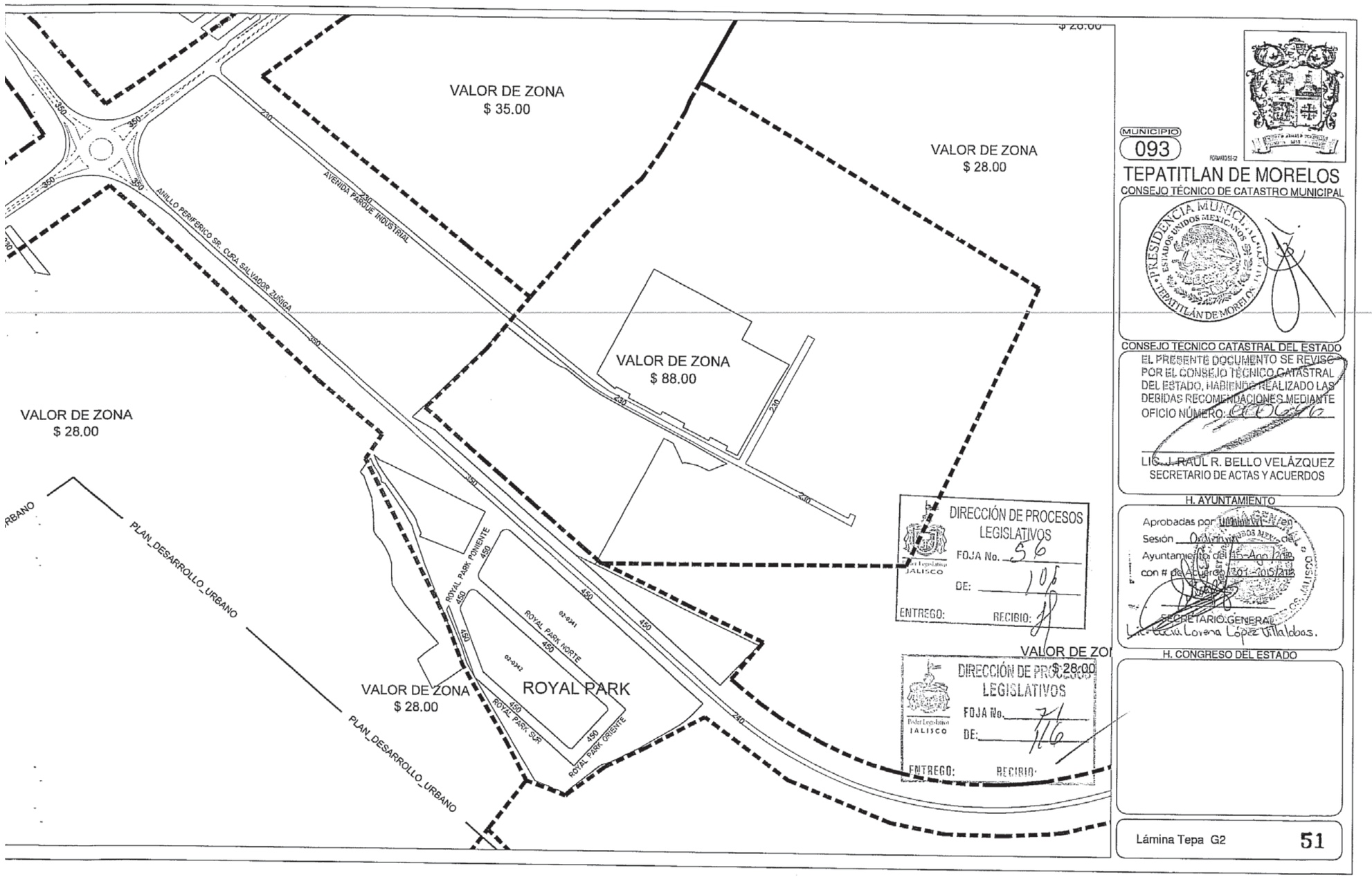
VALOR DE ZONA
$ 35.00
VALOR DE ZONA
$ 28.00
VALOR DE ZONA
$ 88.00
VALOR DE ZONA
$ 28.00
VALOR DE ZONA
$ 28.00
ANILLO PERIFÉRICO SR. CURA SALVADOR ZUÑIGA
AVENIDA PARQUE INDUSTRIAL
ROYAL PARK PONIENTE
ROYAL PARK NORTE
ROYAL PARK
ROYAL PARK SUR
ROYAL PARK ORIENTE
PLAN_DESARROLLO_URBANO
PLAN_DESARROLLO_URBANO
DIRECCIÓN DE PROCESOS LEGISLATIVOS
FOJA No. 56
DE: 106
ENTREGO:
RECIBIO:
DIRECCIÓN DE PROCESOS LEGISLATIVOS
FOJA No. 71
DE: 116
ENTREGO:
RECIBIO:
MUNICIPIO
093
TEPATITLAN DE MORELOS
CONSEJO TÉCNICO DE CATASTRO MUNICIPAL
CONSEJO TECNICO CATASTRAL DEL ESTADO
EL PRESENTE DOCUMENTO SE REVISO POR EL CONSEJO TÉCNICO CATASTRAL DEL ESTADO, HABIENDO REALIZADO LAS DEBIDAS RECOMENDACIONES MEDIANTE OFICIO NÚMERO:
LIC. J. RAÚL R. BELLO VELÁZQUEZ
SECRETARIO DE ACTAS Y ACUERDOS
H. AYUNTAMIENTO
Aprobadas por
Sesión
Ayuntamiento del 15-Ago-2018
con # de Acuerdo
SECRETARIO GENERAL
Lic. Lucía Lorena López Villalobos.
H. CONGRESO DEL ESTADO
Lámina Tepa G2
51

EL ESTADO DE JALISCO
PERIÓDICO OFICIAL

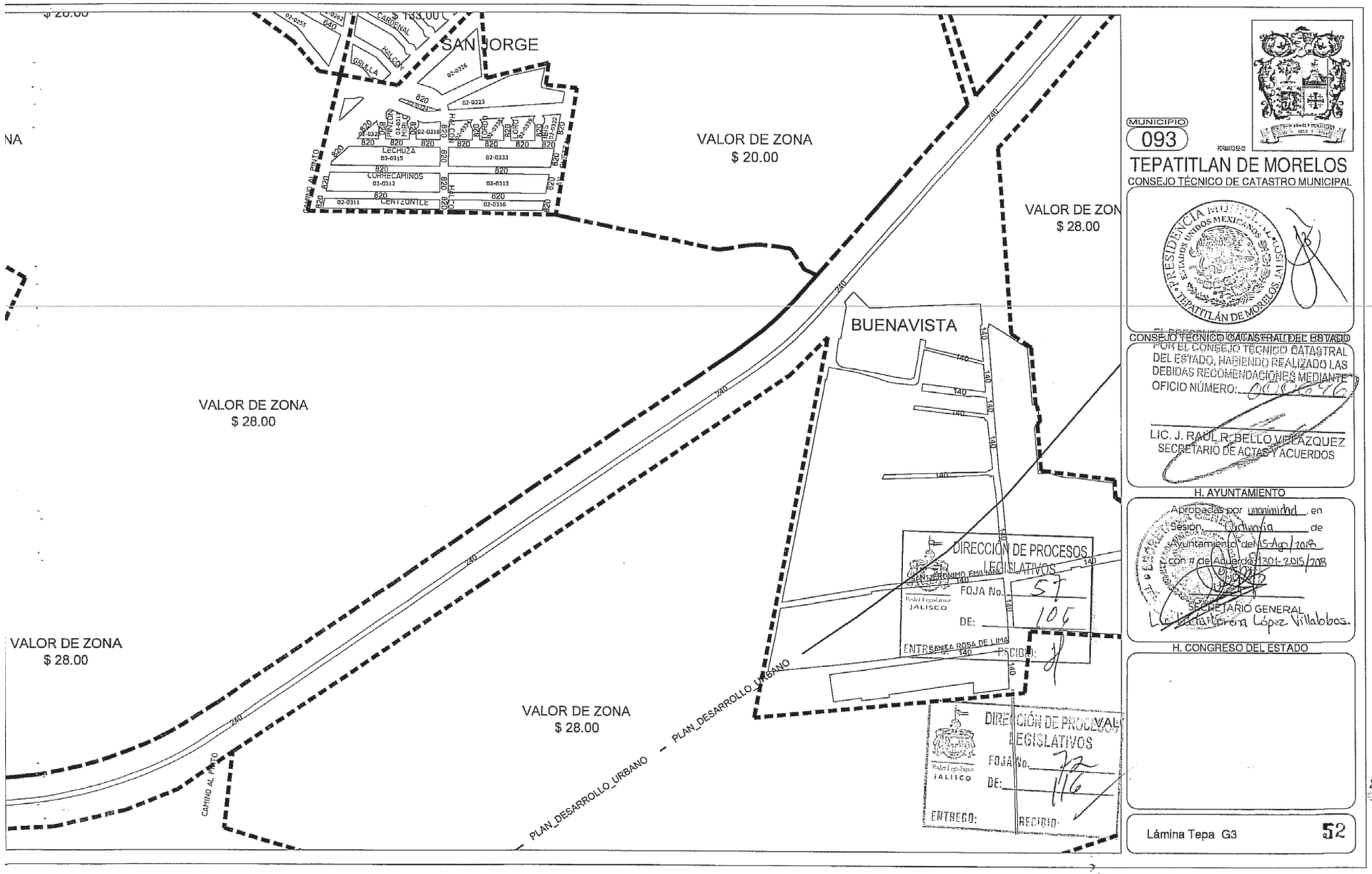

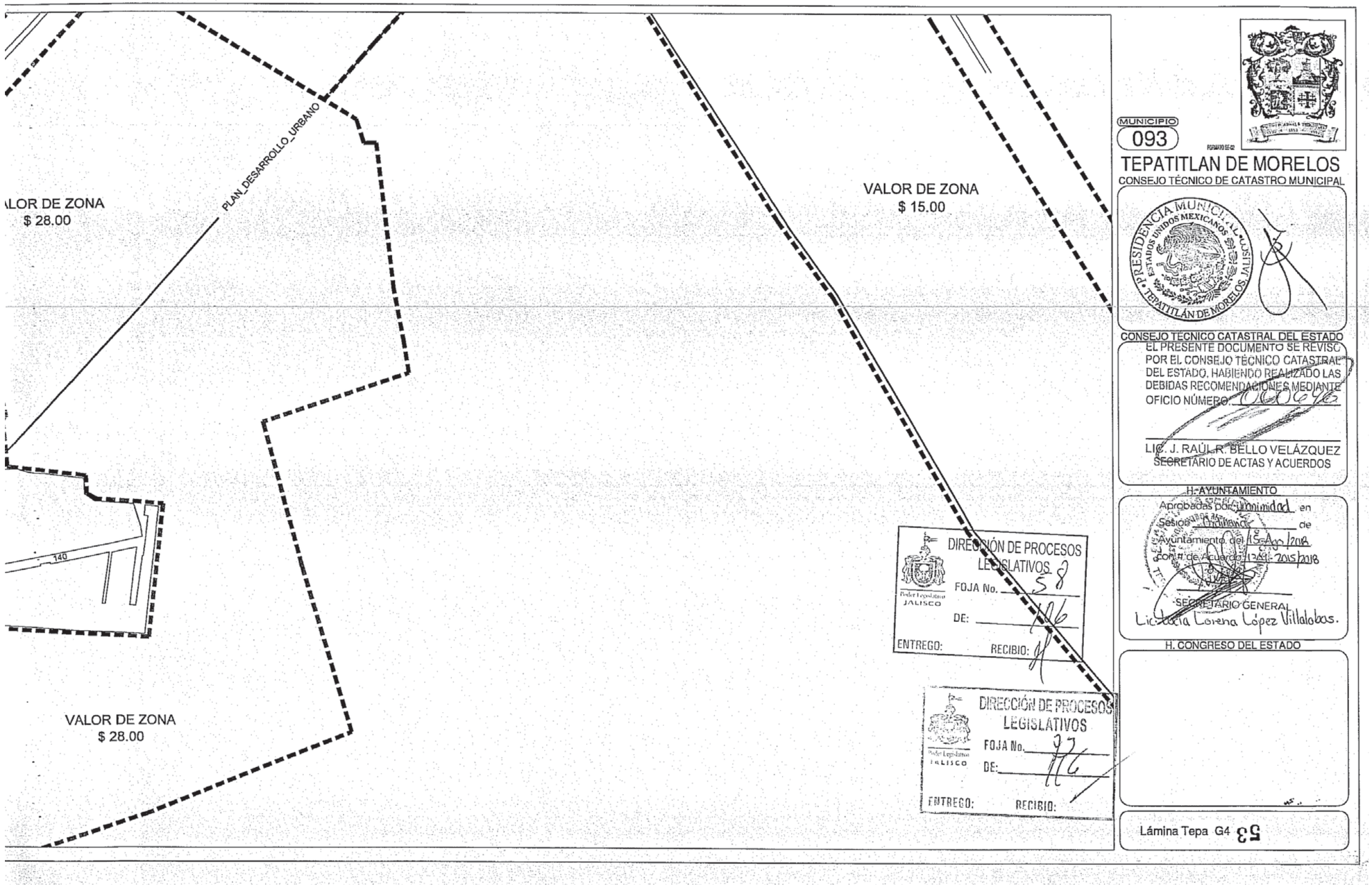
PLAN_DESARROLLO_URBANO
VALOR DE ZONA
$ 28.00
VALOR DE ZONA
$ 15.00
VALOR DE ZONA
$ 28.00
140
MUNICIPIO
093
TEPATITLAN DE MORELOS
CONSEJO TÉCNICO DE CATASTRO MUNICIPAL
PRESIDENCIA MUNICIPAL
ESTADOS UNIDOS MEXICANOS
TEPATITLÁN DE MORELOS, JALISCO
CONSEJO TÉCNICO CATASTRAL DEL ESTADO
EL PRESENTE DOCUMENTO SE REVISÓ POR EL CONSEJO TÉCNICO CATASTRAL DEL ESTADO, HABIENDO REALIZADO LAS DEBIDAS RECOMENDACIONES MEDIANTE OFICIO NÚMERO: 060646
LIC. J. RAÚL R. BELLO VELÁZQUEZ
SECRETARIO DE ACTAS Y ACUERDOS
H. AYUNTAMIENTO
Aprobadas por unanimidad en Sesión Ordinaria de Ayuntamiento del 15 Ago/2018 con # de Acuerdo 1241-2015/2018
SECRETARIO GENERAL
Lic. Lucía Lorena López Villalobos.
H. CONGRESO DEL ESTADO
Lámina Tepa G4 53
DIRECCIÓN DE PROCESOS LEGISLATIVOS
Poder Legislativo JALISCO
FOJA No. 58
DE: 106
ENTREGO:
RECIBIO:
DIRECCIÓN DE PROCESOS LEGISLATIVOS
Poder Legislativo JALISCO
FOJA No. 97
DE: 116
ENTREGO:
RECIBIO:

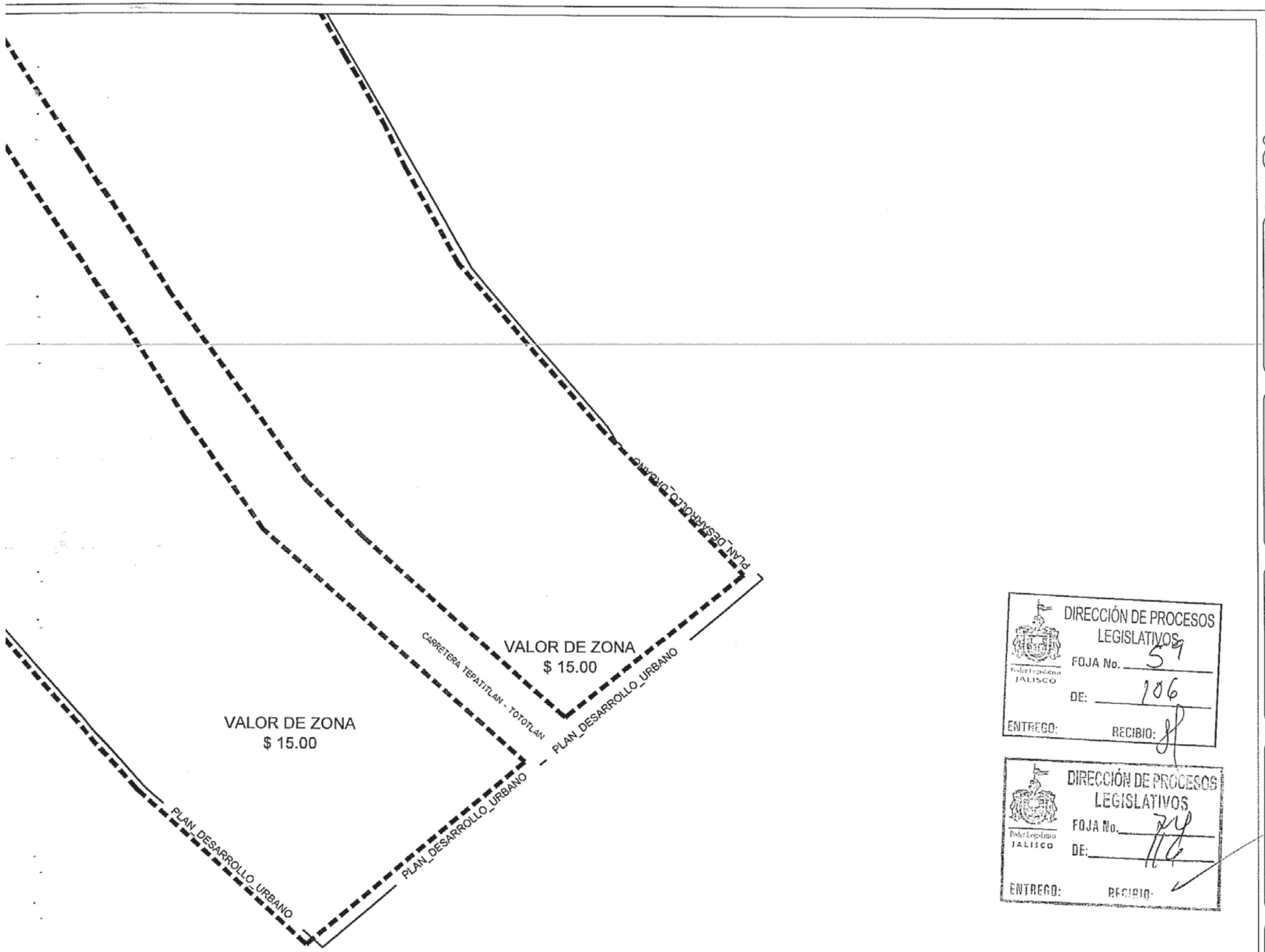

MUNICIPIO
093

TEPATITLAN DE MORELOS

CONSEJO TÉCNICO DE CATASTRO MUNICIPAL

PRESIDENCIA MUNICIPAL
ESTADOS UNIDOS MEXICANOS
TEPATITLÁN DE MORELOS, JALISCO

CONSEJO TECNICO CATASTRAL DEL ESTADO

EL PRESENTE DOCUMENTO SE REVISÓ POR EL CONSEJO TÉCNICO CATASTRAL DEL ESTADO, HABIENDO REALIZADO LAS DEBIDAS RECOMENDACIONES MEDIANTE OFICIO NÚMERO: 00026/16

LIC. J. RAÚL R. BELLO VELÁZQUEZ
SECRETARIO DE ACTAS Y ACUERDOS

H. AYUNTAMIENTO

Aprobadas por Unanimidad en Sesión Ordinaria de Ayuntamiento del 15-Año-2018 con # de Acuerdo: 1201-2015/2018

SECRETARIO GENERAL
Lic. Lucia Lorena López Villalobos.

H. CONGRESO DEL ESTADO

Lámina Tepa G5 54

DIRECCIÓN DE PROCESOS LEGISLATIVOS
Poder Legislativo JALISCO
FOJA No. 59
DE: 106
ENTREGO: RECIBIO:

DIRECCIÓN DE PROCESOS LEGISLATIVOS
Poder Legislativo JALISCO
FOJA No. 74
DE: 106
ENTREGO: RECIBIO:

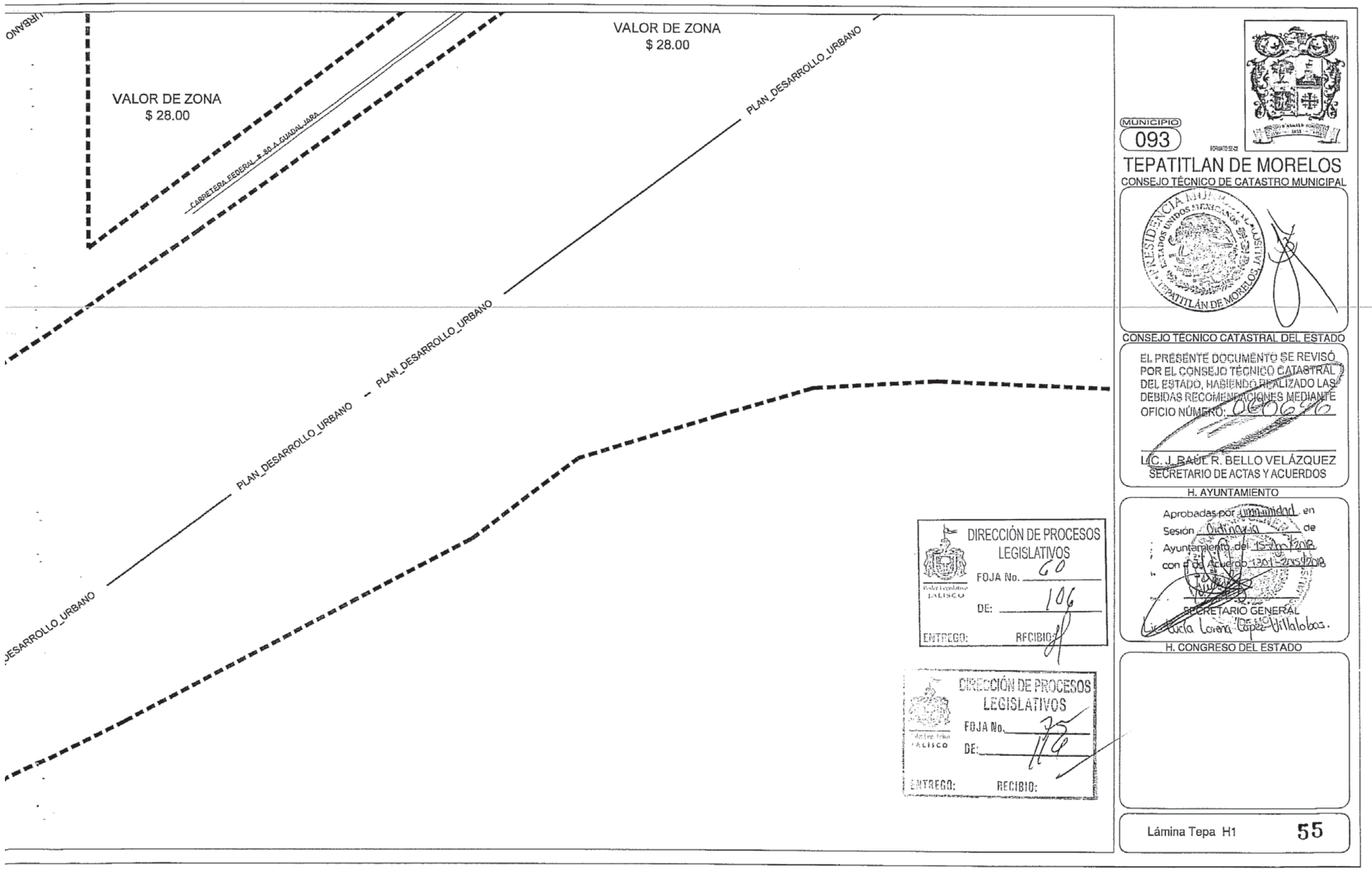
VALOR DE ZONA
$ 28.00
CARRETERA FEDERAL # 80 A GUADALJARA
VALOR DE ZONA
$ 28.00
PLAN_DESARROLLO_URBANO
PLAN_DESARROLLO_URBANO
PLAN_DESARROLLO_URBANO
DESARROLLO_URBANO
MUNICIPIO
093
TEPATITLAN DE MORELOS
CONSEJO TÉCNICO DE CATASTRO MUNICIPAL
PRESIDENCIA MUNICIPAL
ESTADOS UNIDOS MEXICANOS
TEPATITLÁN DE MORELOS, JALISCO
CONSEJO TÉCNICO CATASTRAL DEL ESTADO
EL PRESENTE DOCUMENTO SE REVISÓ POR EL CONSEJO TÉCNICO CATASTRAL DEL ESTADO, HABIENDO REALIZADO LAS DEBIDAS RECOMENDACIONES MEDIANTE OFICIO NÚMERO: 060616
LIC. J. RAÚL R. BELLO VELÁZQUEZ
SECRETARIO DE ACTAS Y ACUERDOS
H. AYUNTAMIENTO
Aprobadas por unanimidad en Sesión Ordinaria de Ayuntamiento del 15 Nov 2018 con fecha de Acuerdo 1201-2015-2018
SECRETARIO GENERAL
H. CONGRESO DEL ESTADO
DIRECCIÓN DE PROCESOS LEGISLATIVOS
FOJA No. 60
DE: 106
ENTREGO:
RECIBIO:
DIRECCIÓN DE PROCESOS LEGISLATIVOS
FOJA No. 75
DE: 106
ENTREGO:
RECIBIO:
Lámina Tepa H1
55

EL ESTADO DE JALISCO
PERIÓDICO OFICIAL

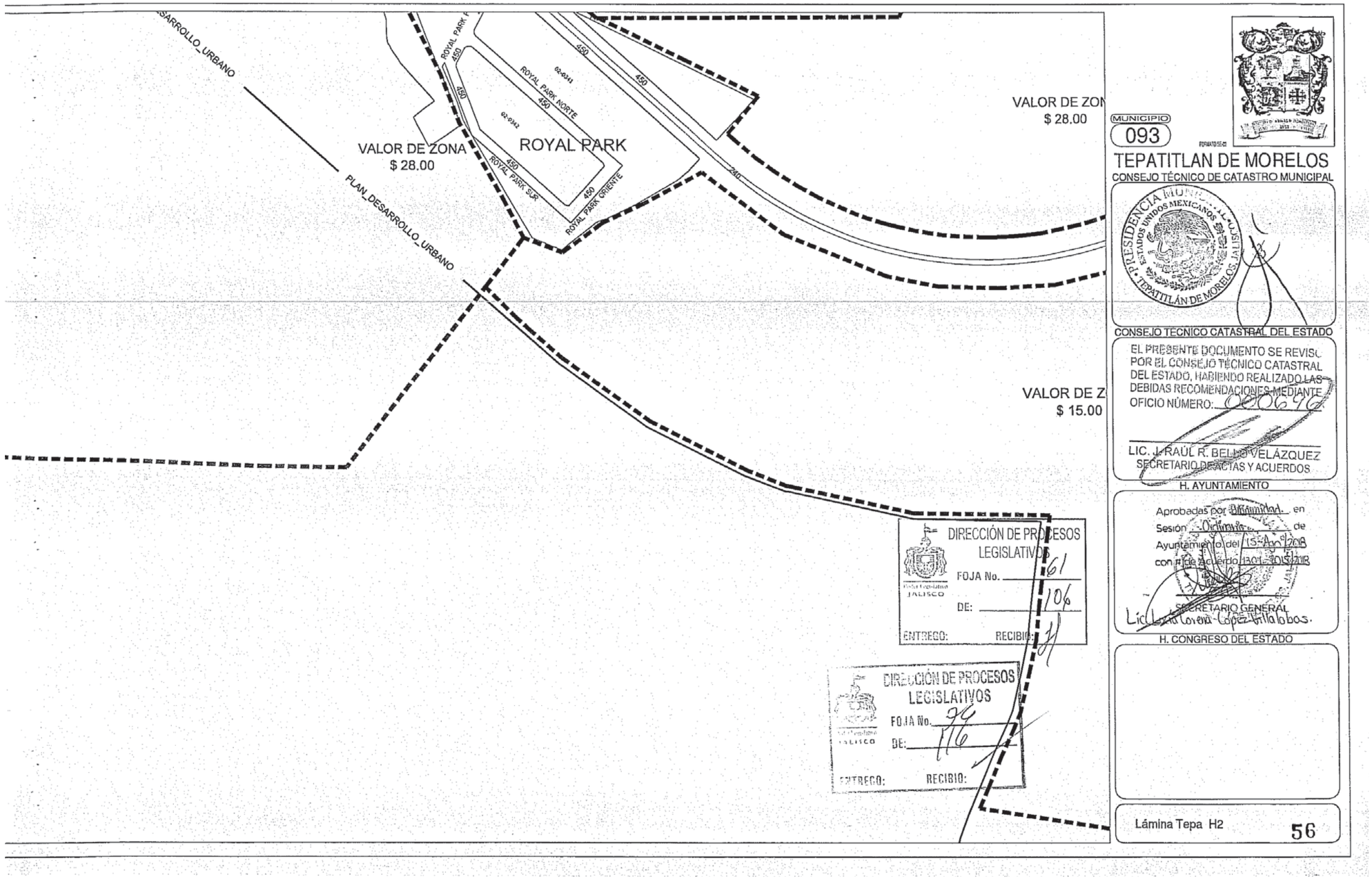

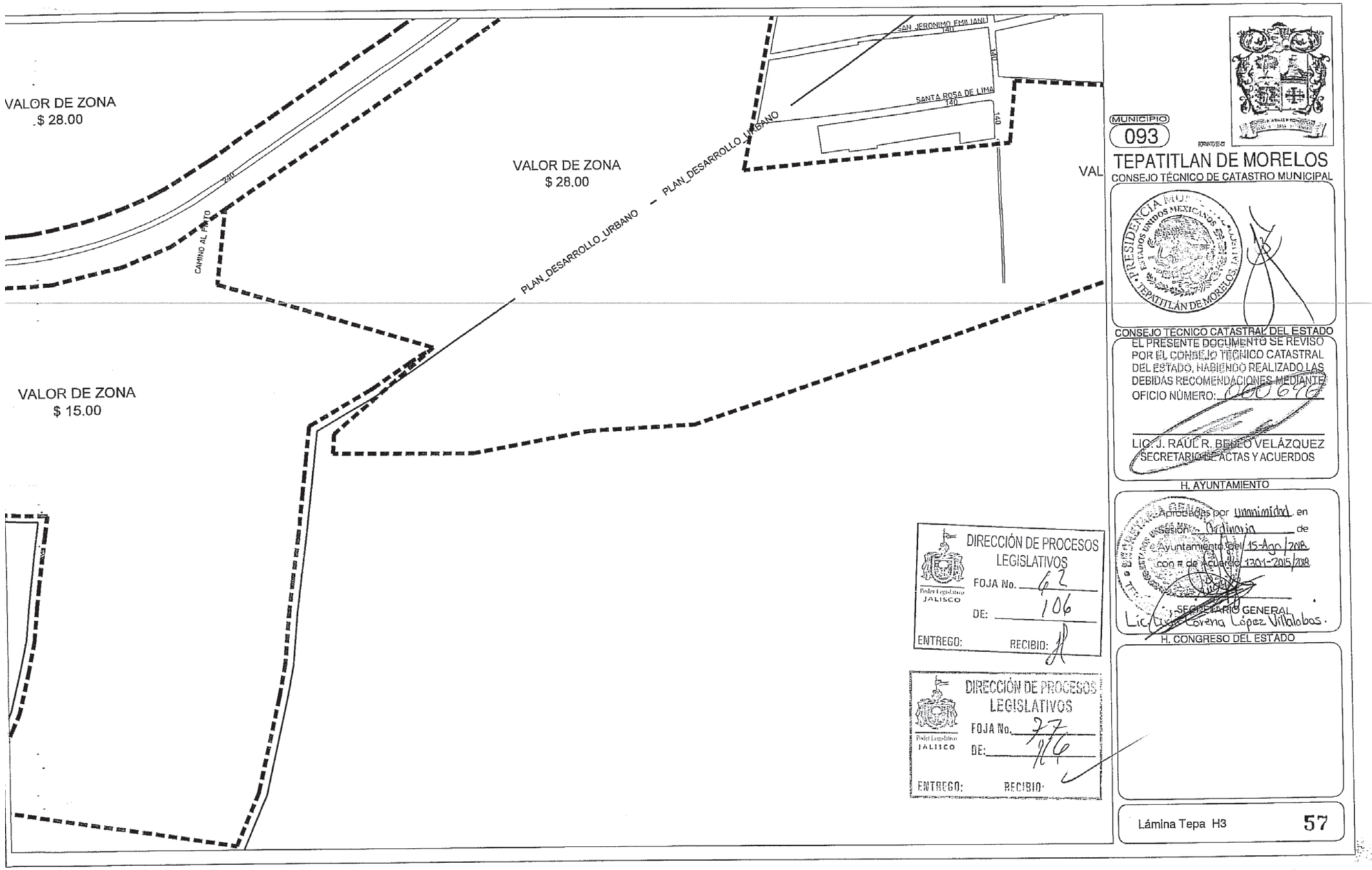
VALOR DE ZONA
$ 28.00
VALOR DE ZONA
$ 28.00
VALOR DE ZONA
$ 15.00
PLAN_DESARROLLO_URBANO
PLAN_DESARROLLO_URBANO
CAMINO AL PANTEO
SAN JERONIMO EMILIANI
SANTA ROSA DE LIMA
140
130
230
MUNICIPIO
093
TEPATITLAN DE MORELOS
CONSEJO TÉCNICO DE CATASTRO MUNICIPAL
PRESIDENCIA MUNICIPAL
ESTADOS UNIDOS MEXICANOS
TEPATITLÁN DE MORELOS, JAL.
CONSEJO TECNICO CATASTRAL DEL ESTADO
EL PRESENTE DOCUMENTO SE REVISO POR EL CONSEJO TECNICO CATASTRAL DEL ESTADO, HABIENDO REALIZADO LAS DEBIDAS RECOMENDACIONES MEDIANTE OFICIO NÚMERO: 060696
LIC. J. RAÚL R. BELLO VELÁZQUEZ
SECRETARIO DE ACTAS Y ACUERDOS
H. AYUNTAMIENTO
Aprobados por unanimidad en sesión Ordinaria de Ayuntamiento del 15-Ago-2018 con # de Acuerdo 1301-2015/2018
SECRETARIO GENERAL
Lic. Luis Lorena López Villalobos.
H. CONGRESO DEL ESTADO
DIRECCIÓN DE PROCESOS LEGISLATIVOS
Poder Legislativo JALISCO
FOJA No. 62
DE: 106
ENTREGO:
RECIBIO:
DIRECCIÓN DE PROCESOS LEGISLATIVOS
Poder Legislativo JALISCO
FOJA No. 77
DE: 106
ENTREGO:
RECIBIO:
Lámina Tepa H3
57

EL ESTADO DE JALISCO
PERIÓDICO OFICIAL

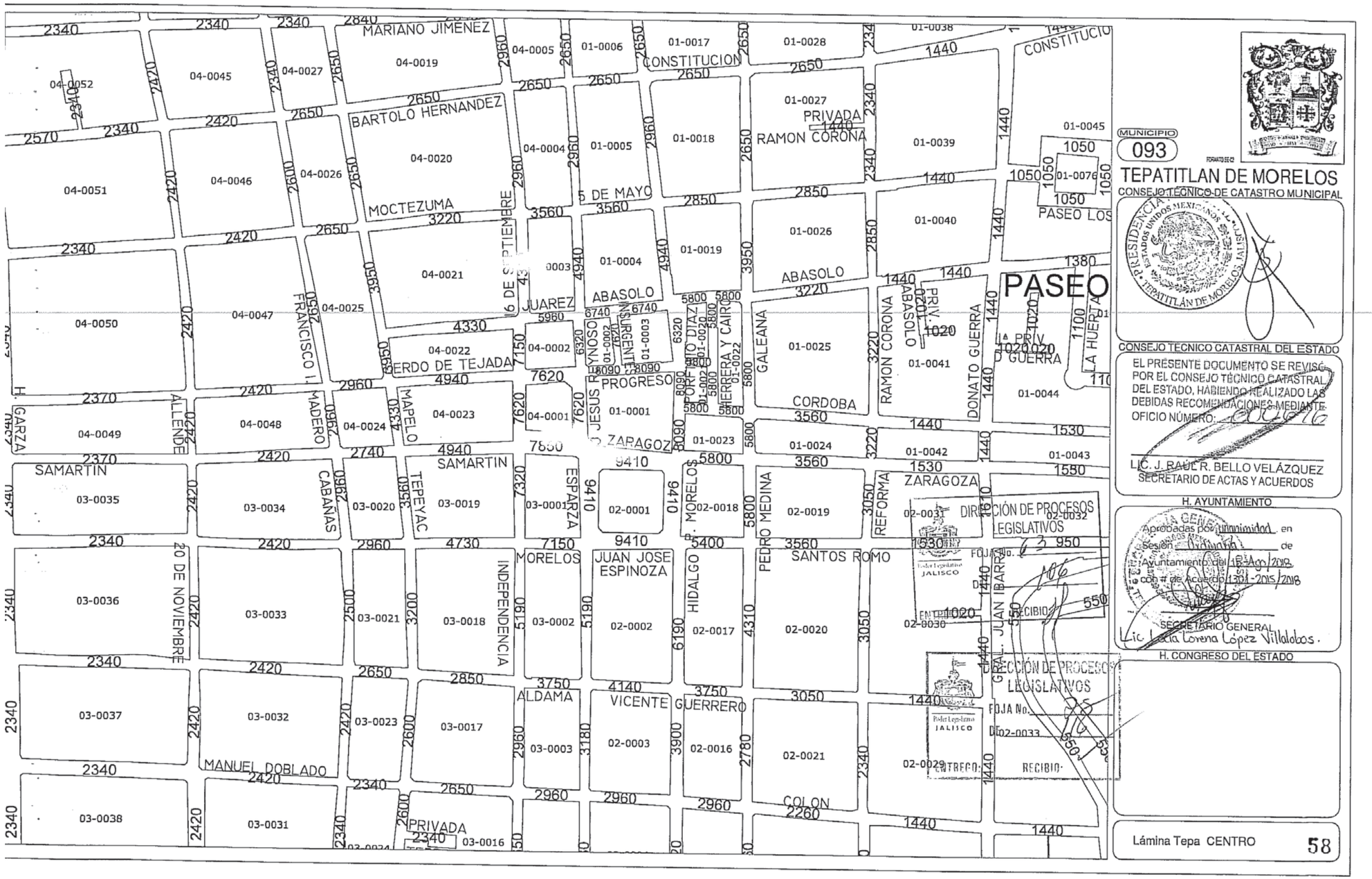

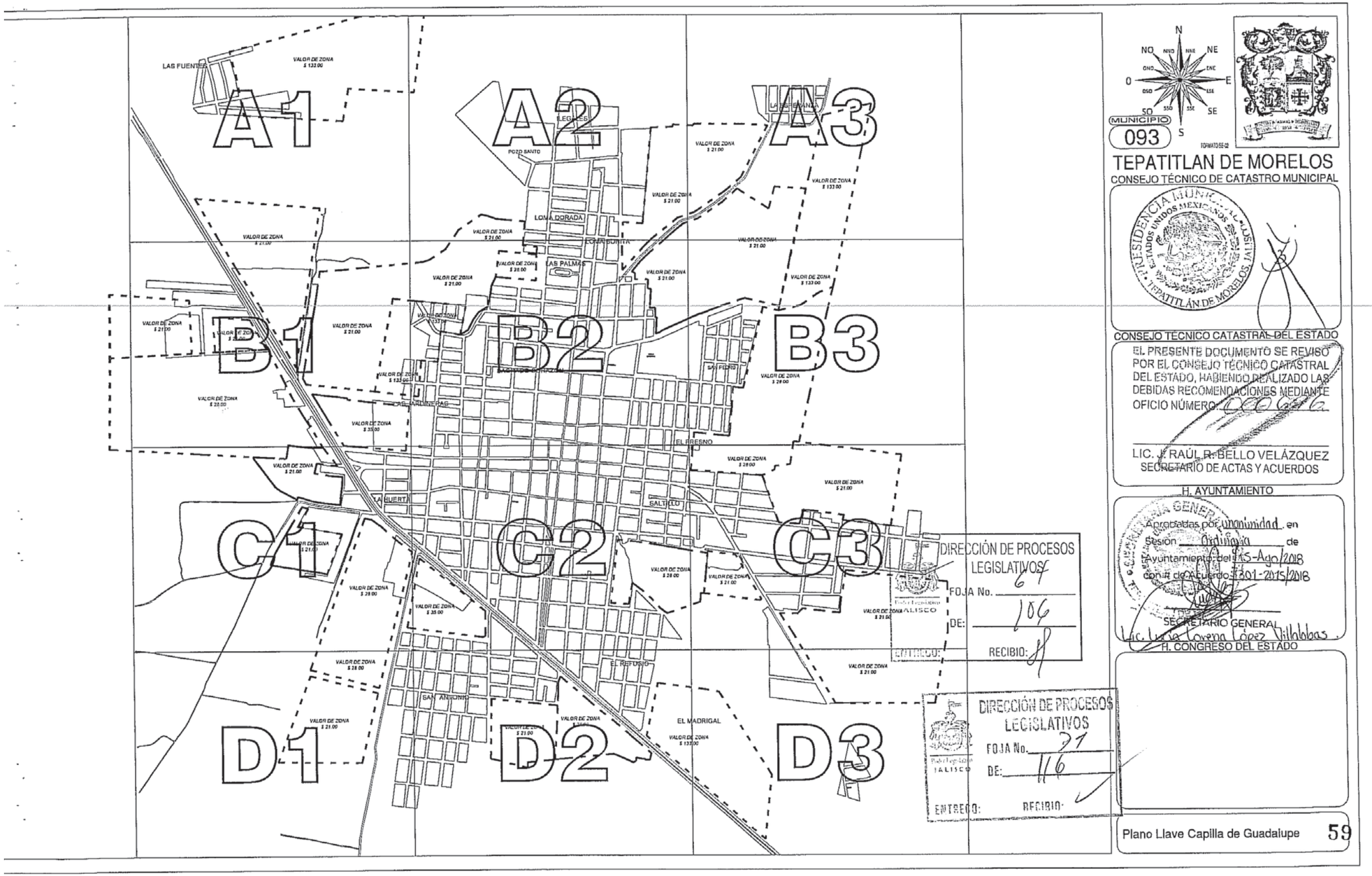
A1
A2
A3
B1
B2
B3
C1
C2
C3
D1
D2
D3
LAS FUENTES
LOMA DORADA
LOMA BONITA
LAS PALMAS
LAS JARDINERAS
EL FRESNO
LA HUERTA
SALTILLO
EL REFUGIO
SAN ANTONIO
EL MADRIGAL
VALOR DE ZONA
MUNICIPIO
093
TEPATITLAN DE MORELOS
CONSEJO TÉCNICO DE CATASTRO MUNICIPAL
CONSEJO TÉCNICO CATASTRAL DEL ESTADO
EL PRESENTE DOCUMENTO SE REVISO POR EL CONSEJO TÉCNICO CATASTRAL DEL ESTADO, HABIENDO REALIZADO LAS DEBIDAS RECOMENDACIONES MEDIANTE OFICIO NÚMERO:
LIC. J. RAÚL R. BELLO VELÁZQUEZ
SECRETARIO DE ACTAS Y ACUERDOS
H. AYUNTAMIENTO
Aprobadas por unanimidad en Sesión Ordinaria de Ayuntamiento del 15-Ago/2018 con # de Acuerdo 1301-2015/2018
SECRETARIO GENERAL
H. CONGRESO DEL ESTADO
DIRECCIÓN DE PROCESOS LEGISLATIVOS
FOJA No. 64
DE: 106
RECIBIO:
DIRECCIÓN DE PROCESOS LEGISLATIVOS
FOJA No. 71
DE: 116
ENTREGO:
RECIBIO:
Plano Llave Capilla de Guadalupe
59

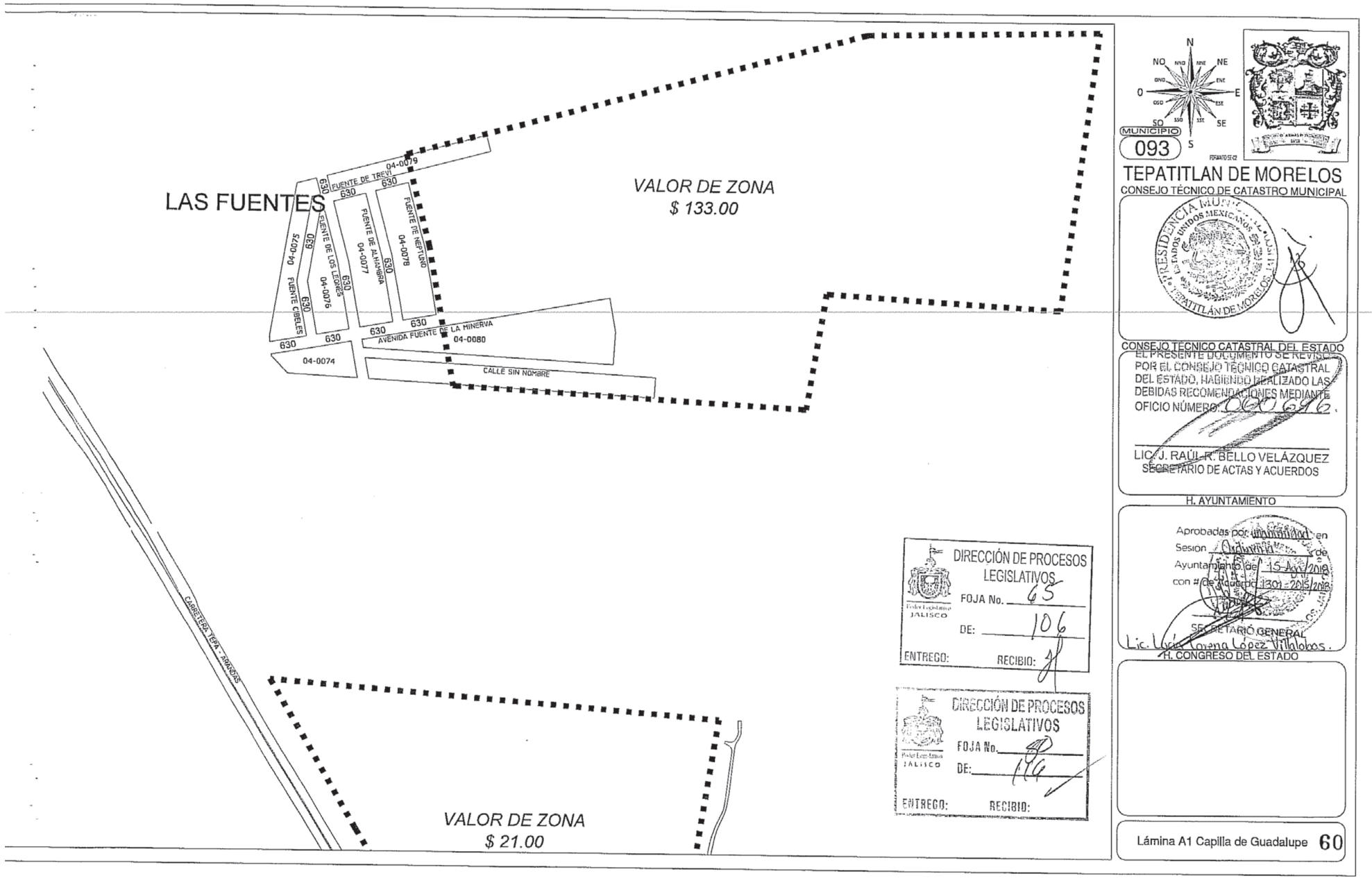
LAS FUENTES
VALOR DE ZONA
$ 133.00
FUENTE DE TREVI
04-0079
FUENTE DE NEPTUNO
04-0078
FUENTE DE ALHAMBRA
04-0077
FUENTE DE LOS LEONES
04-0076
FUENTE CIBELES
04-0075
AVENIDA FUENTE DE LA MINERVA
04-0080
04-0074
CALLE SIN NOMBRE
CARRETERA TEPA - ARANDAS
VALOR DE ZONA
$ 21.00
N
NO
NE
O
E
SO
SE
S
MUNICIPIO
093
TEPATITLAN DE MORELOS
CONSEJO TÉCNICO DE CATASTRO MUNICIPAL
CONSEJO TECNICO CATASTRAL DEL ESTADO
EL PRESENTE DOCUMENTO SE REVISO POR EL CONSEJO TECNICO CATASTRAL DEL ESTADO, HABIENDO REALIZADO LAS DEBIDAS RECOMENDACIONES MEDIANTE OFICIO NÚMERO: 060696.
LIC. J. RAÚL R. BELLO VELÁZQUEZ
SECRETARIO DE ACTAS Y ACUERDOS
H. AYUNTAMIENTO
Aprobadas por unanimidad en Sesion Ordinaria de Ayuntamiento de 15-Ago/2018 con # de Acuerdo 1301-2015/2018
SECRETARIO GENERAL
Lic. Lucía Lorena López Villalobos.
H. CONGRESO DEL ESTADO
DIRECCIÓN DE PROCESOS LEGISLATIVOS
FOJA No. 65
DE: 106
ENTREGO:
RECIBIO:
DIRECCIÓN DE PROCESOS LEGISLATIVOS
FOJA No. 80
DE: 106
ENTREGO:
RECIBIO:
Lámina A1 Capilla de Guadalupe 60

MUNICIPIO
093
TEPATITLAN DE MORELOS
CONSEJO TÉCNICO DE CATASTRO MUNICIPAL
CONSEJO TÉCNICO CATASTRAL DEL ESTADO
EL PRESENTE DOCUMENTO SE REVISÓ POR EL CONSEJO TÉCNICO CATASTRAL DEL ESTADO, HABIENDO REALIZADO LAS DEBIDAS RECOMENDACIONES MEDIANTE OFICIO NÚMERO:
LIC. J. RAÚL R. BELLO VELÁZQUEZ
SECRETARIO DE ACTAS Y ACUERDOS
H. AYUNTAMIENTO
Aprobadas por unanimidad en Sesión Ordinaria de Ayuntamiento del 15-Ago/2018
Con n. de Acuerdo 1301-2015/298
SECRETARIO GENERAL
Lic. Lucía Corona López Villalobos.
H. CONGRESO DEL ESTADO
DIRECCIÓN DE PROCESOS LEGISLATIVOS
FOJA No.
DE:
ENTREGO:
RECIBIO:
ILEGALES
POZO SANTO
LOMA DORADA
LOMA BONITA
VALOR DE ZONA
$ 21.00
LOS PINOS
CEDRO
NIÑO PERDIDO
PLACERES
21 DE SEPTIEMBRE
LIBERTAD
JOSE MARIA CASILLAS
ERIV. ESTANDARTE
MONTE CARMELO
MONTE ANDINO
MONTE CERVINO
MONTE CARLO
MONTE EVEREST
MONTE CESINO
JESUS CASTELLANOS
HIDALGO
PROL. JUAREZ
GRANADA
C. HIDALGO
MADRID
BARCELONA
04-0049
04-0048
04-0047
01-0086
04-0062
04-0061
01-0087
04-00xx
04-0060
01-0084
01-0081
01-0085
04-0059
04-0058
04-0057
04-0056
04-0066
04-0071
04-0065
01-0075
01-0076
01-0039
01-0074
01-0077
01-0080
01-0073
01-0078
01-0079
Lámina A2 Capilla de Guadalupe 61

EL ESTADO DE JALISCO
PERIÓDICO OFICIAL

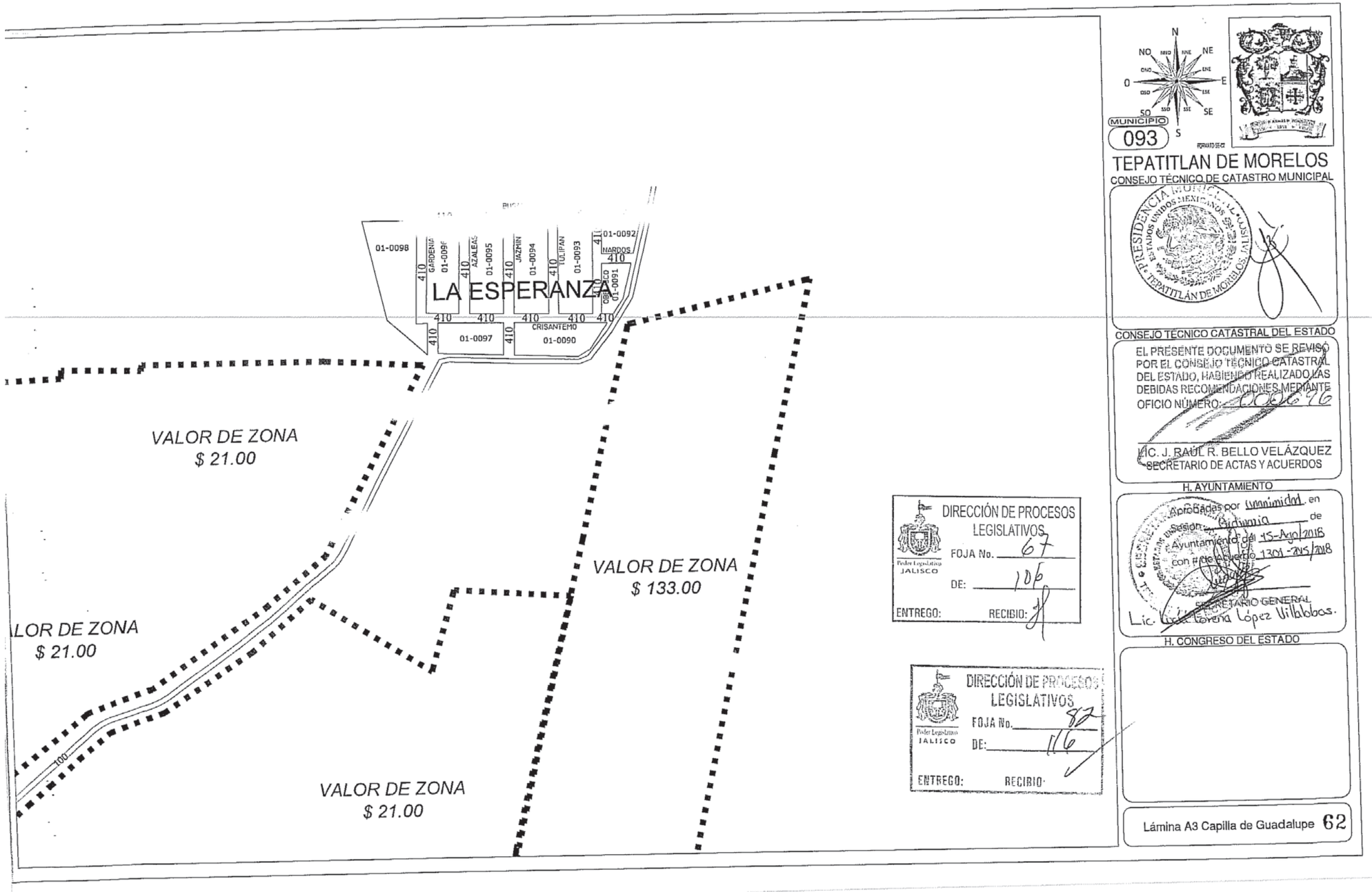

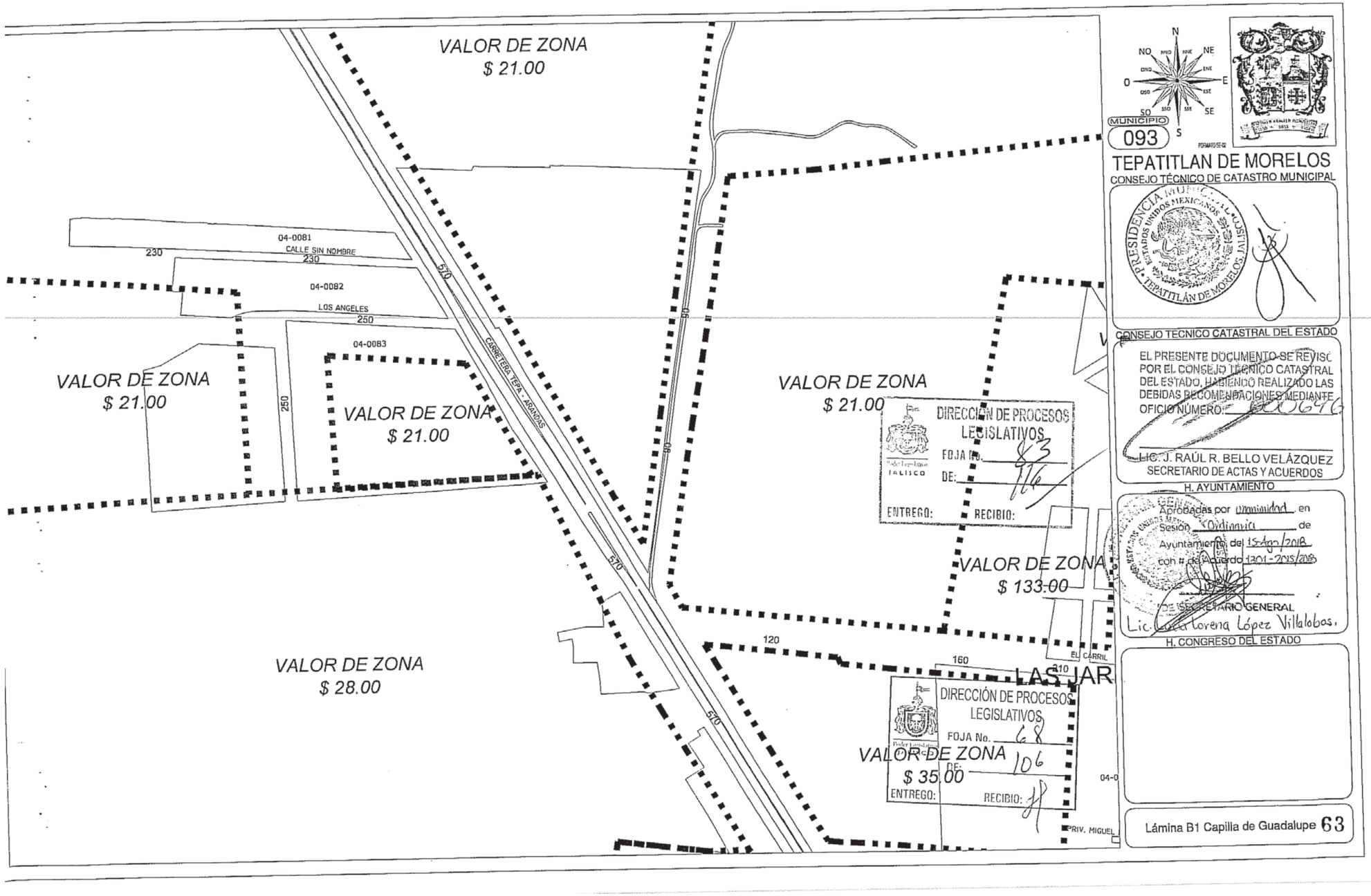
VALOR DE ZONA
$ 21.00
04-0081
CALLE SIN NOMBRE
230
230
04-0082
LOS ANGELES
250
04-0083
250
570
CARRETERA TEPA - ARANDAS
VALOR DE ZONA
$ 21.00
VALOR DE ZONA
$ 21.00
VALOR DE ZONA
$ 21.00
570
VALOR DE ZONA
$ 28.00
570
VALOR DE ZONA
$ 133.00
120
160
310
EL CARRIL
LAS JAR
VALOR DE ZONA
$ 35.00
04-0
PRIV. MIGUEL
DIRECCIÓN DE PROCESOS LEGISLATIVOS
FOJA No. 83
DE: 116
ENTREGO:
RECIBIO:
DIRECCIÓN DE PROCESOS LEGISLATIVOS
FOJA No. 68
DE: 106
ENTREGO:
RECIBIO:
N
NO
NE
O
E
SO
SE
S
MUNICIPIO
093
TEPATITLAN DE MORELOS
CONSEJO TÉCNICO DE CATASTRO MUNICIPAL
PRESIDENCIA MUNICIPAL
ESTADOS UNIDOS MEXICANOS
TEPATITLÁN DE MORELOS, JALISCO
CONSEJO TECNICO CATASTRAL DEL ESTADO
EL PRESENTE DOCUMENTO SE REVISÓ POR EL CONSEJO TÉCNICO CATASTRAL DEL ESTADO, HABIENDO REALIZADO LAS DEBIDAS RECOMENDACIONES MEDIANTE OFICIO NÚMERO:
LIC. J. RAÚL R. BELLO VELÁZQUEZ
SECRETARIO DE ACTAS Y ACUERDOS
H. AYUNTAMIENTO
Aprobadas por unanimidad en Sesión Ordinaria de Ayuntamiento del 15-Ago-2018 con # de Acuerdo 1201-2015/2018
SECRETARIO GENERAL
Lic. Lorena López Villalobos.
H. CONGRESO DEL ESTADO
Lámina B1 Capilla de Guadalupe 63

EL ESTADO DE JALISCO
PERIÓDICO OFICIAL

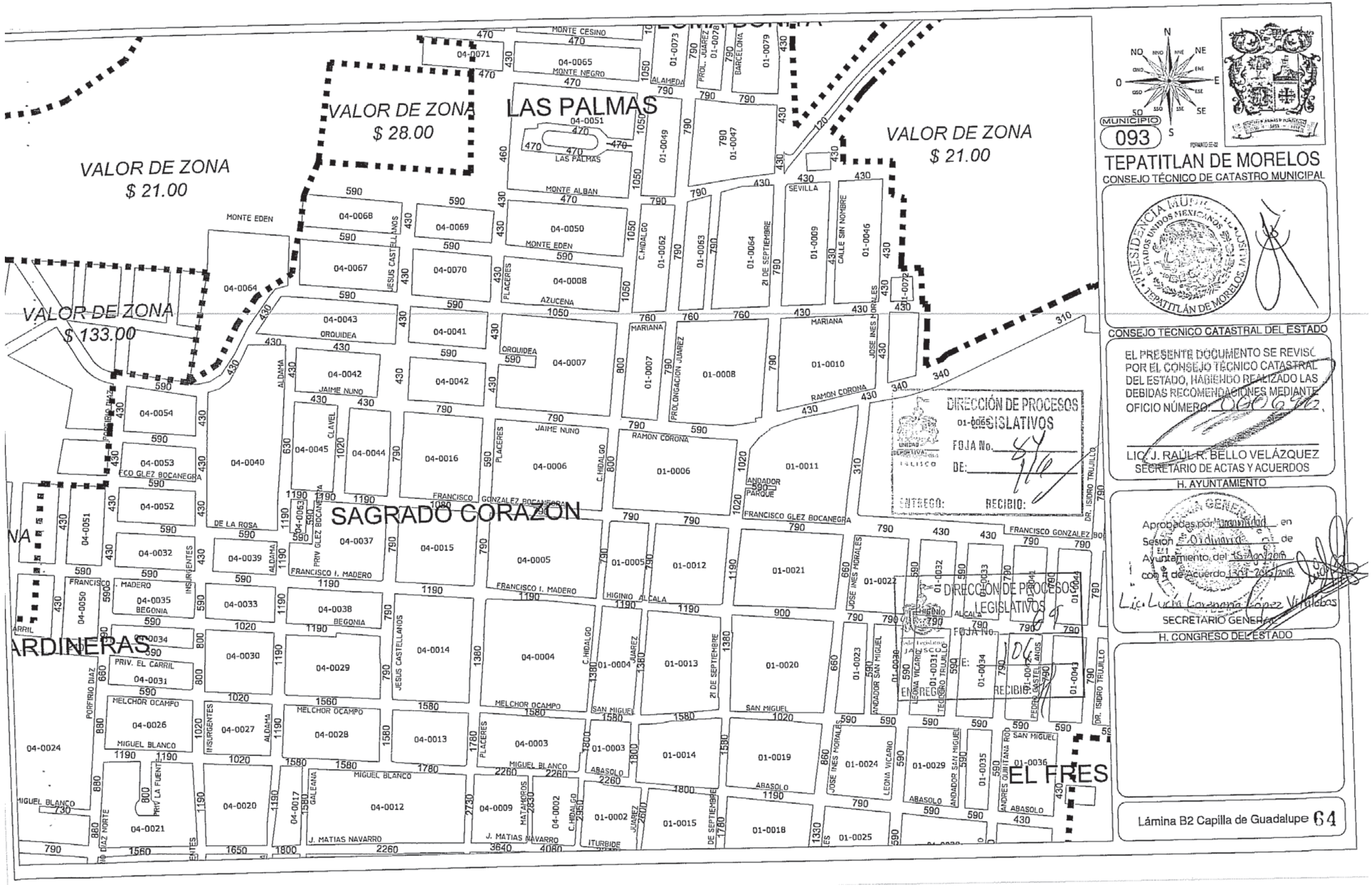

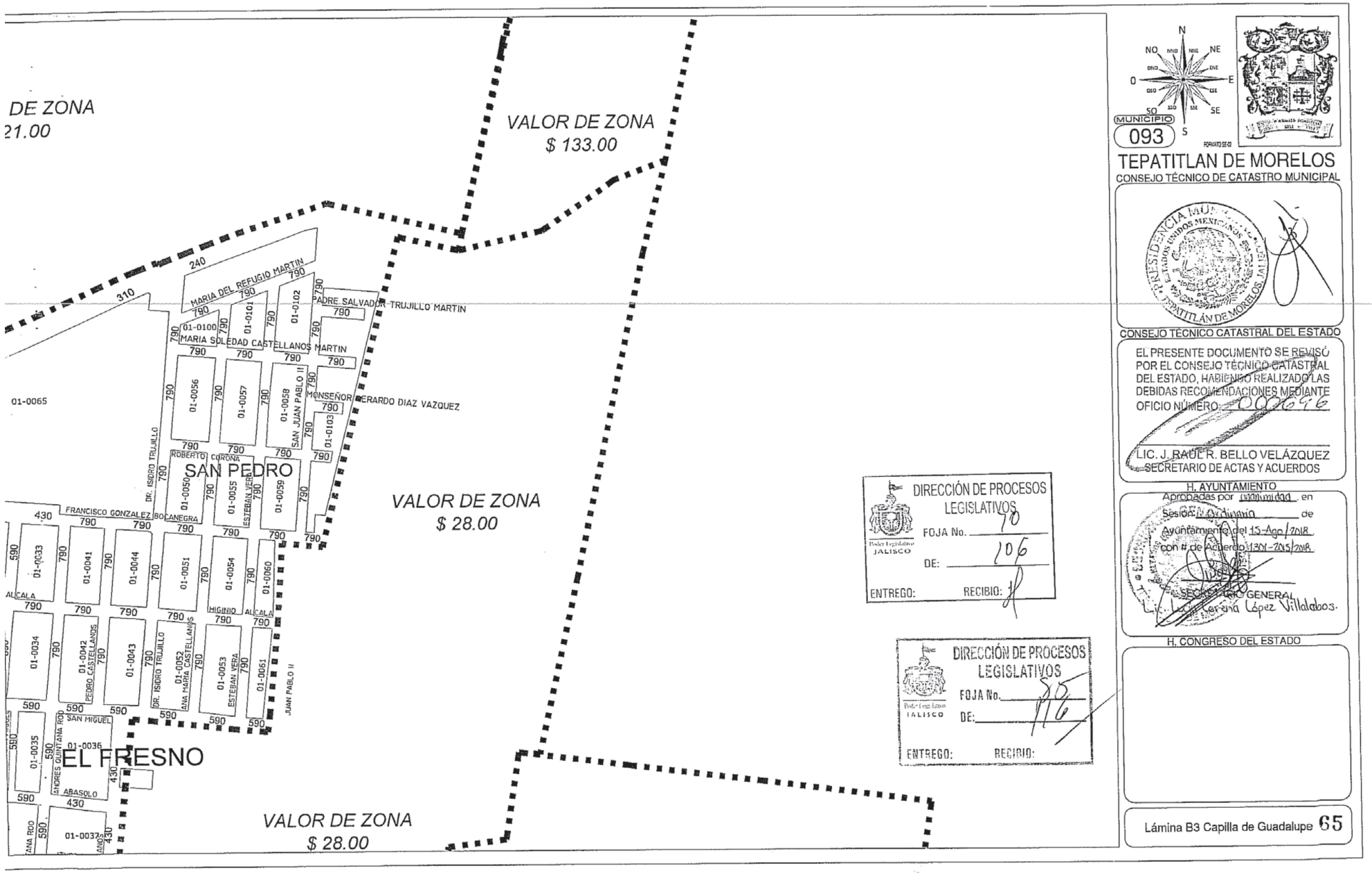

DIRECCIÓN DE PROCESOS LEGISLATIVOS
Poder Legislativo JALISCO
FOJA No. 70
DE: 106
ENTREGO: RECIBIO:

DIRECCIÓN DE PROCESOS LEGISLATIVOS
Poder Legislativo JALISCO
FOJA No. 85
DE: 106
ENTREGO: RECIBIO:

MUNICIPIO 093

TEPATITLAN DE MORELOS
CONSEJO TÉCNICO DE CATASTRO MUNICIPAL

CONSEJO TÉCNICO CATASTRAL DEL ESTADO

EL PRESENTE DOCUMENTO SE REVISÓ POR EL CONSEJO TÉCNICO CATASTRAL DEL ESTADO, HABIÉNDO REALIZADO LAS DEBIDAS RECOMENDACIONES MEDIANTE OFICIO NÚMERO: 000696

LIC. J. RAÚL R. BELLO VELÁZQUEZ
SECRETARIO DE ACTAS Y ACUERDOS

H. AYUNTAMIENTO
Aprobadas por unanimidad en Sesión Ordinaria de Ayuntamiento del 15-Ago-2018 con # de Acuerdo: 1301-2015/2018

SECRETARIO GENERAL
Lic. Lorena López Villalobos.

H. CONGRESO DEL ESTADO

Lámina B3 Capilla de Guadalupe 65

EL ESTADO DE JALISCO
PERIÓDICO OFICIAL

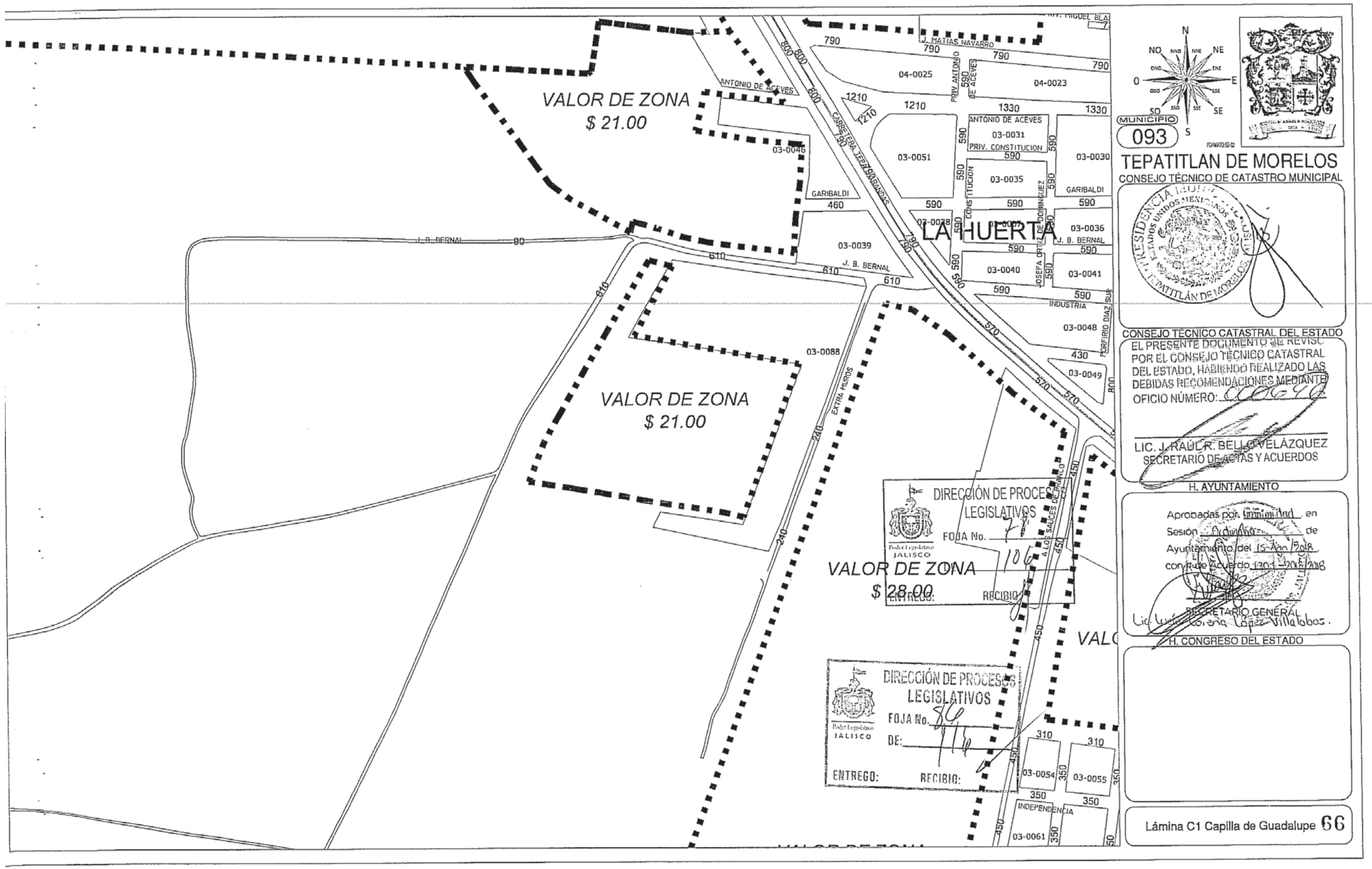

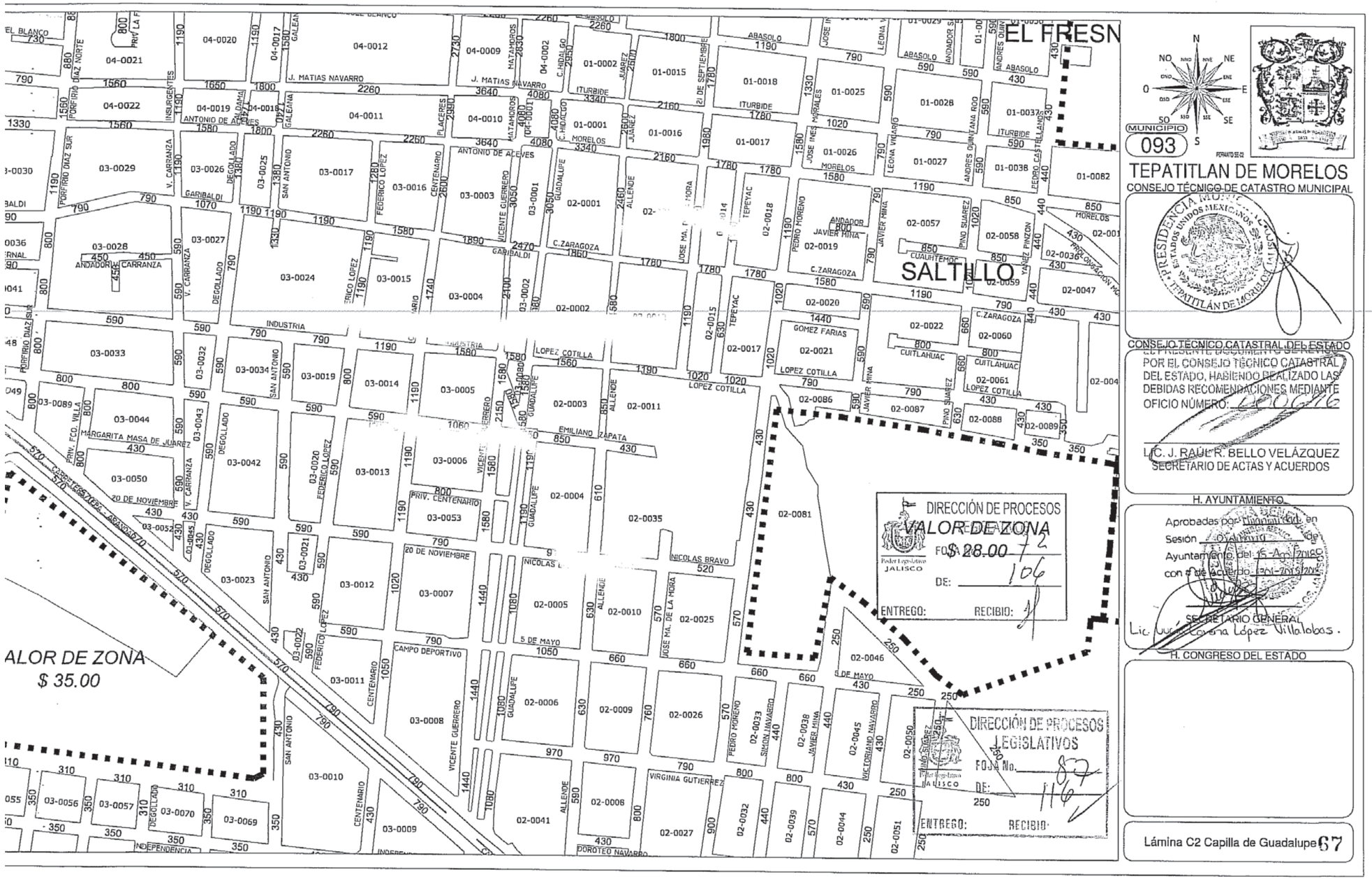
EL FRESN
SALTILLO
VALOR DE ZONA
$ 35.00
VALOR DE ZONA
$ 28.00
MUNICIPIO
093
TEPATITLAN DE MORELOS
CONSEJO TÉCNICO DE CATASTRO MUNICIPAL
CONSEJO TECNICO CATASTRAL DEL ESTADO
POR EL CONSEJO TÉCNICO CATASTRAL DEL ESTADO, HABIENDO REALIZADO LAS DEBIDAS RECOMENDACIONES MEDIANTE OFICIO NÚMERO:
LIC. J. RAÚL R. BELLO VELÁZQUEZ
SECRETARIO DE ACTAS Y ACUERDOS
H. AYUNTAMIENTO
SECRETARIO GENERAL
H. CONGRESO DEL ESTADO
DIRECCIÓN DE PROCESOS
Poder Legislativo JALISCO
FOJA No.
DE:
ENTREGO:
RECIBIO:
DIRECCIÓN DE PROCESOS LEGISLATIVOS
Lámina C2 Capilla de Guadalupe 67

EL ESTADO DE JALISCO
PERIÓDICO OFICIAL

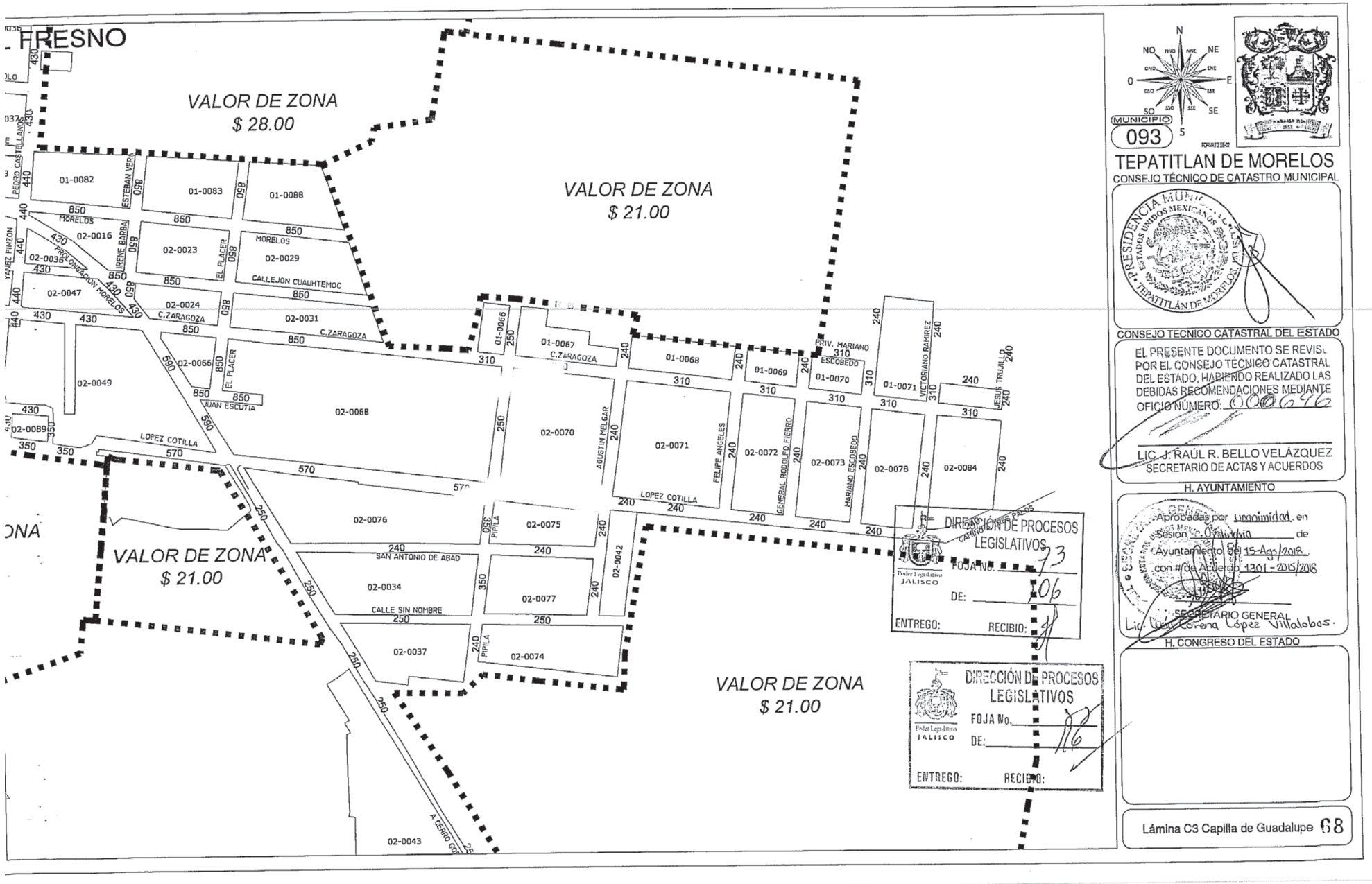

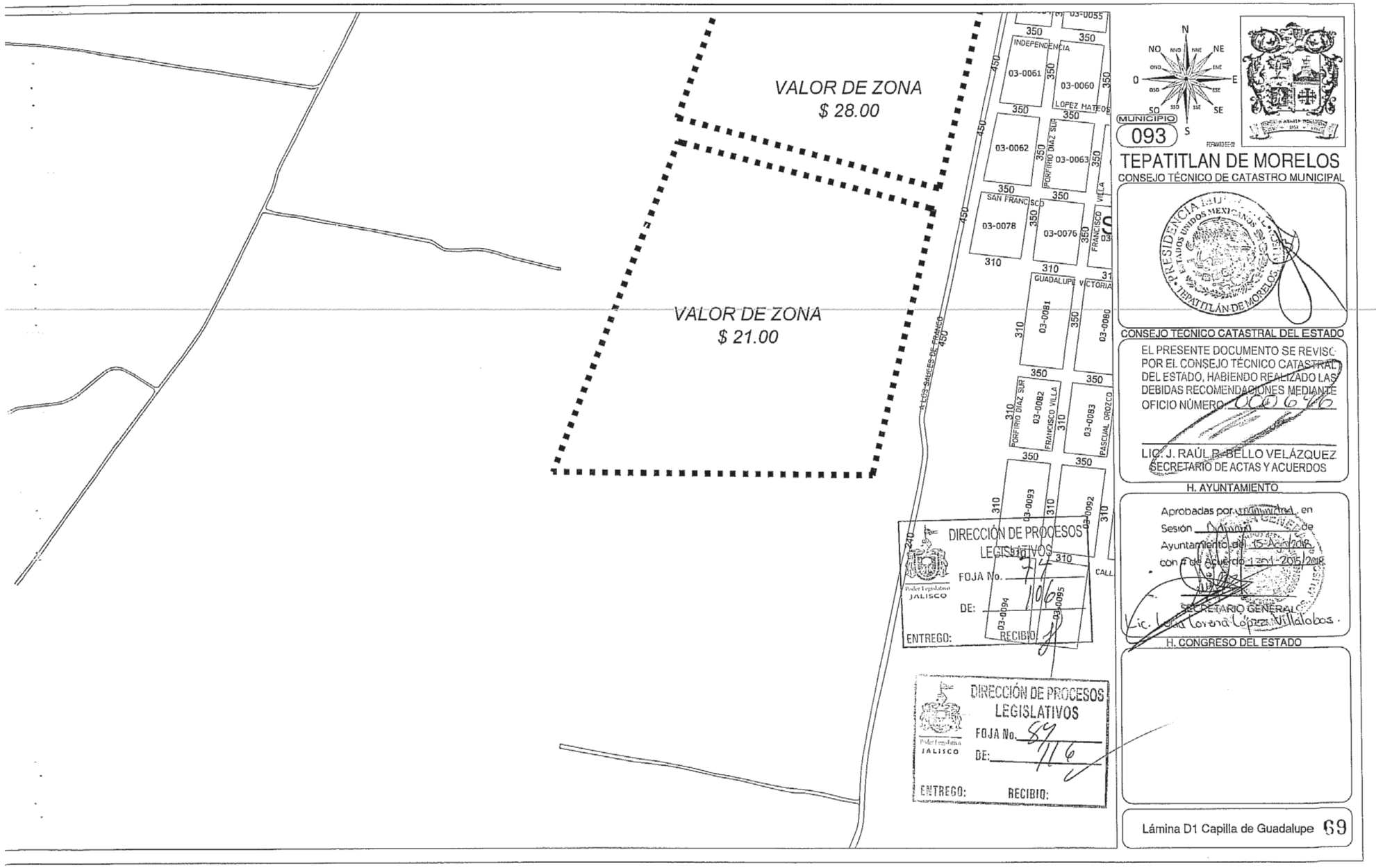
VALOR DE ZONA
$ 28.00
VALOR DE ZONA
$ 21.00
INDEPENDENCIA
03-0061
03-0060
LOPEZ MATEOS
03-0062
PORFIRIO DIAZ SUR
03-0063
SAN FRANCISCO
03-0078
03-0076
FRANCISCO VILLA
GUADALUPE VICTORIA
03-0081
03-0080
PORFIRIO DIAZ SUR
03-0082
FRANCISCO VILLA
03-0083
PASCUAL OROZCO
03-0093
03-0092
03-0094
03-0095
A LOS SAUCES DE FRANCO
DIRECCIÓN DE PROCESOS LEGISLATIVOS
FOJA No. 74
DE: 106
ENTREGO:
RECIBIO:
DIRECCIÓN DE PROCESOS LEGISLATIVOS
FOJA No. 89
DE: 116
ENTREGO:
RECIBIO:
MUNICIPIO
093
TEPATITLAN DE MORELOS
CONSEJO TÉCNICO DE CATASTRO MUNICIPAL
CONSEJO TÉCNICO CATASTRAL DEL ESTADO
EL PRESENTE DOCUMENTO SE REVISÓ POR EL CONSEJO TÉCNICO CATASTRAL DEL ESTADO, HABIENDO REALIZADO LAS DEBIDAS RECOMENDACIONES MEDIANTE OFICIO NÚMERO 000646
LIC. J. RAÚL R. BELLO VELÁZQUEZ
SECRETARIO DE ACTAS Y ACUERDOS
H. AYUNTAMIENTO
Aprobadas por unanimidad en Sesión Ordinaria de Ayuntamiento del 15-Ago-2018 con # de Acuerdo 1301-2015/2018
SECRETARIO GENERAL
Lic. Lucía Lorena López Villalobos
H. CONGRESO DEL ESTADO
Lámina D1 Capilla de Guadalupe 69

EL ESTADO DE JALISCO
PERIÓDICO OFICIAL

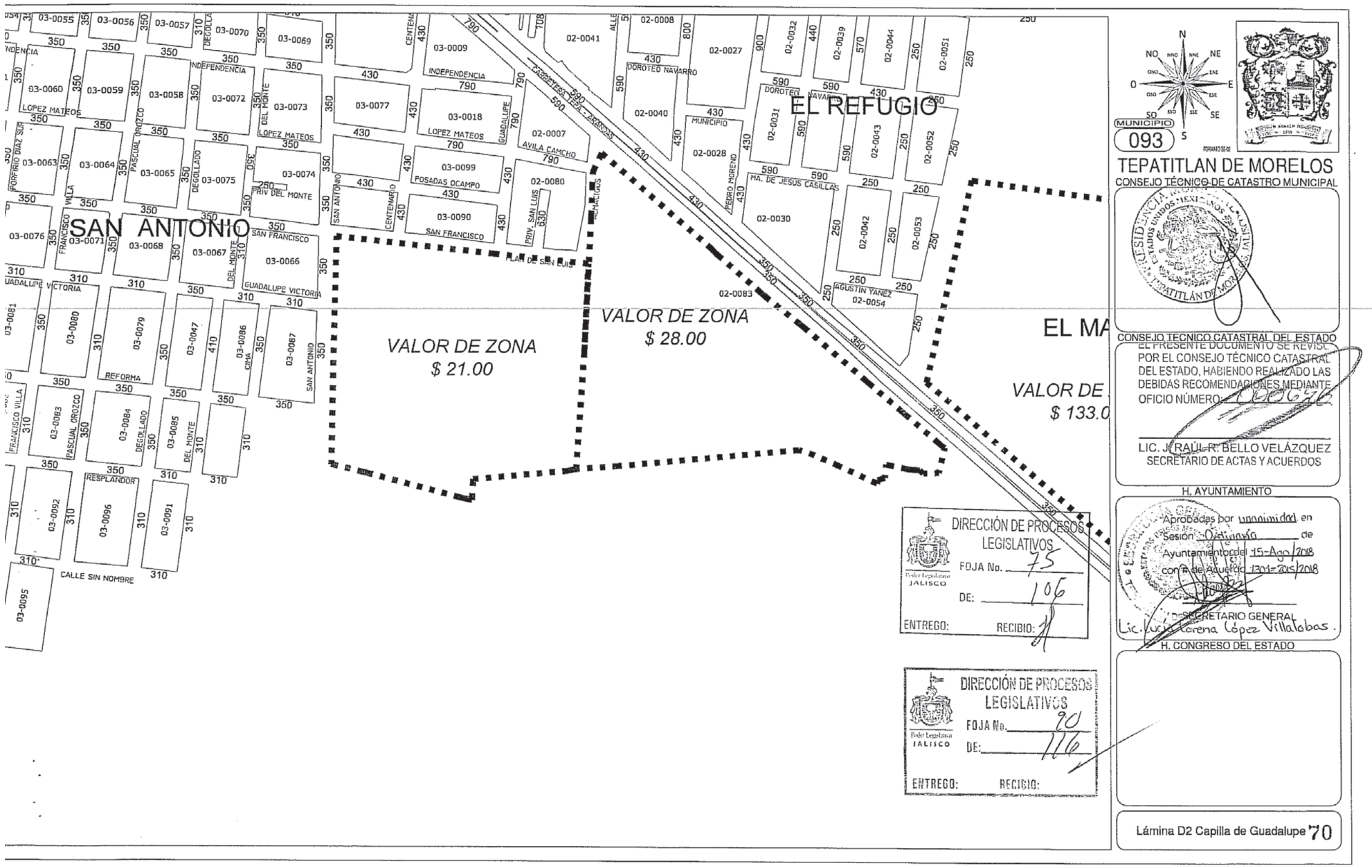

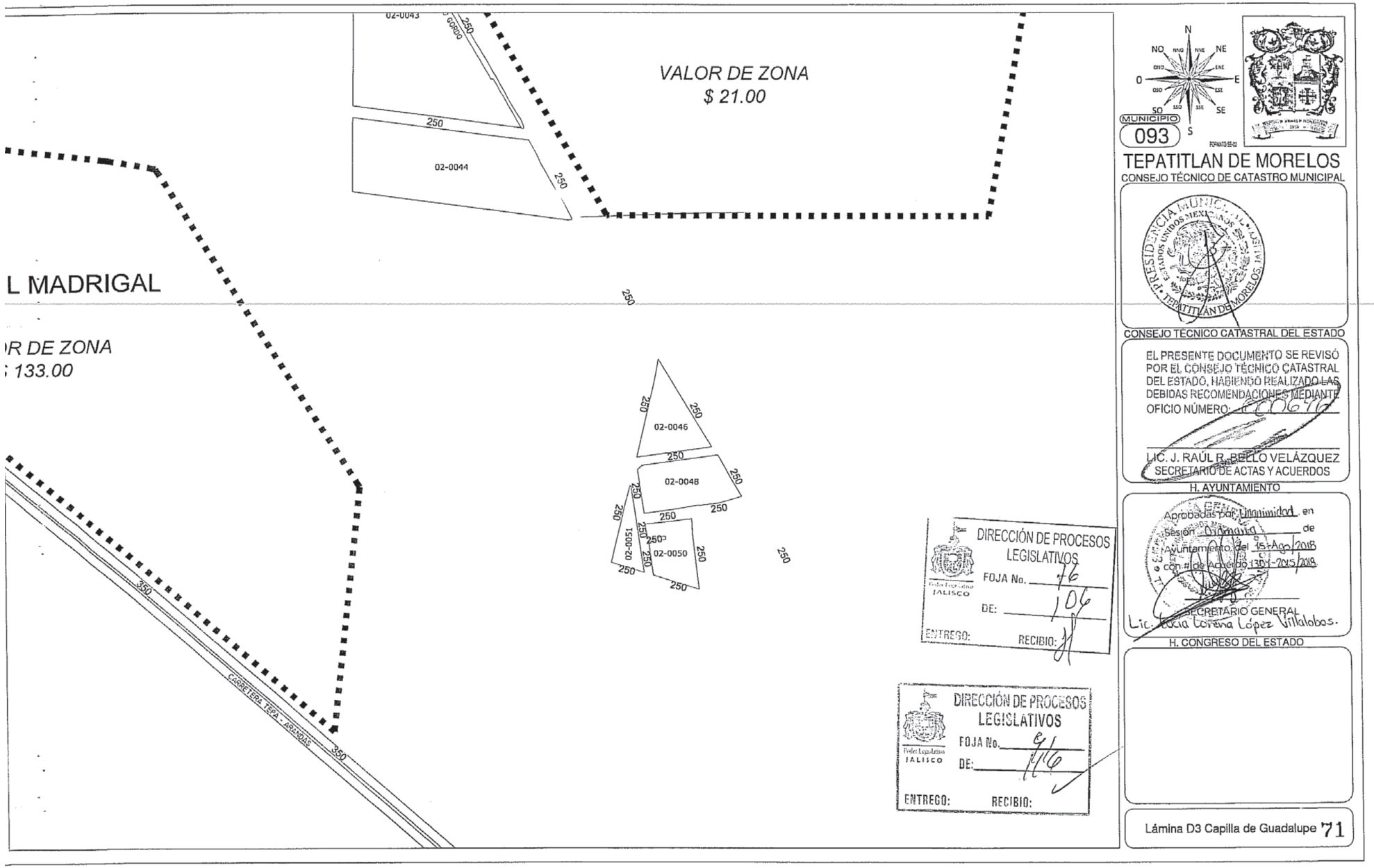
VALOR DE ZONA
$ 21.00
02-0043
02-0044
250
L MADRIGAL
R DE ZONA
133.00
02-0046
02-0048
02-0050
350
CARRETERA TEPA - ARANDAS
N
NO
NE
O
E
SO
SE
S
MUNICIPIO
093
TEPATITLAN DE MORELOS
CONSEJO TÉCNICO DE CATASTRO MUNICIPAL
CONSEJO TÉCNICO CATASTRAL DEL ESTADO
EL PRESENTE DOCUMENTO SE REVISÓ POR EL CONSEJO TÉCNICO CATASTRAL DEL ESTADO, HABIENDO REALIZADO LAS DEBIDAS RECOMENDACIONES MEDIANTE OFICIO NÚMERO:
LIC. J. RAÚL R. BELLO VELÁZQUEZ
SECRETARIO DE ACTAS Y ACUERDOS
H. AYUNTAMIENTO
Aprobadas por Unanimidad en Sesión Ordinaria de Ayuntamiento del 15-Ago-2018 con #de Acuerdo 1303-2015/2018
SECRETARIO GENERAL
Lic. Lucia Lorena López Villalobos.
H. CONGRESO DEL ESTADO
DIRECCIÓN DE PROCESOS LEGISLATIVOS
FOJA No. 76
DE: 106
ENTREGO:
RECIBIO:
DIRECCIÓN DE PROCESOS LEGISLATIVOS
FOJA No. 81
DE: 106
ENTREGO:
RECIBIO:
Lámina D3 Capilla de Guadalupe 71

EL ESTADO DE JALISCO
PERIÓDICO OFICIAL

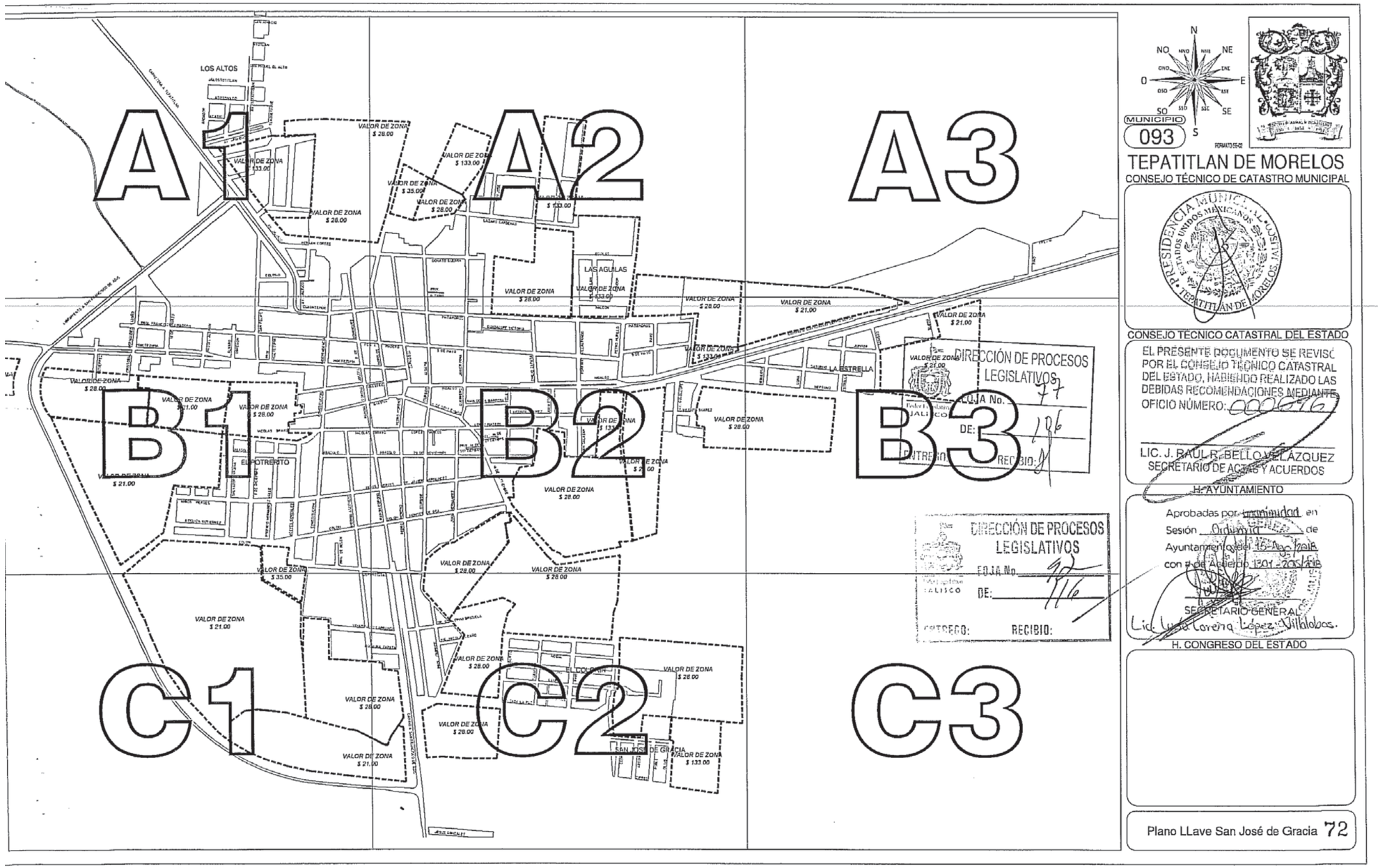

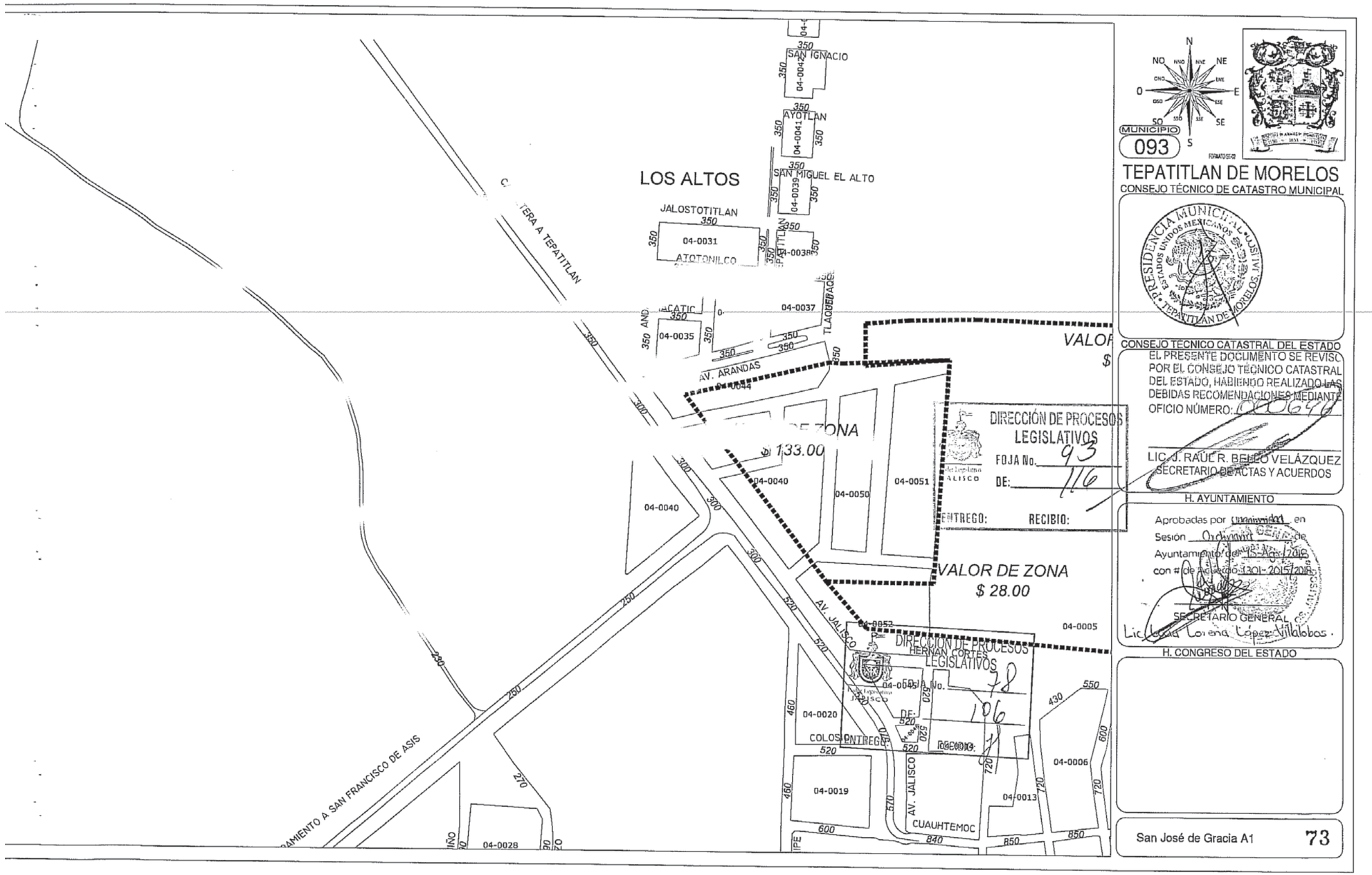
SAN IGNACIO
04-0042
AYOTLAN
04-0041
SAN MIGUEL EL ALTO
04-0039
LOS ALTOS
JALOSTOTITLAN
04-0031
ATOTONILCO
04-0037
04-0035
AV. ARANDAS
04-0044
CARRETERA A TEPATITLAN
VALOR DE ZONA
$ 133.00
04-0040
04-0050
04-0051
DIRECCIÓN DE PROCESOS LEGISLATIVOS
FOJA No. 93
DE: 116
ENTREGO:
RECIBIO:
VALOR DE ZONA
$ 28.00
04-0052
04-0005
DIRECCIÓN DE PROCESOS LEGISLATIVOS
HERNAN CORTES
FOJA No. 78
DE: 106
ENTREGO:
RECIBIO:
04-0045
04-0020
COLOSIO
04-0019
AV. JALISCO
CUAUHTEMOC
04-0013
04-0006
04-0028
CAMINO A SAN FRANCISCO DE ASIS
N
NO
NE
O
E
SO
SE
S
MUNICIPIO
093
TEPATITLAN DE MORELOS
CONSEJO TÉCNICO DE CATASTRO MUNICIPAL
PRESIDENCIA MUNICIPAL
ESTADOS UNIDOS MEXICANOS
TEPATITLAN DE MORELOS, JAL.
CONSEJO TECNICO CATASTRAL DEL ESTADO
EL PRESENTE DOCUMENTO SE REVISO POR EL CONSEJO TÉCNICO CATASTRAL DEL ESTADO, HABIENDO REALIZADO LAS DEBIDAS RECOMENDACIONES MEDIANTE OFICIO NÚMERO:
LIC. J. RAÚL R. BENITO VELÁZQUEZ
SECRETARIO DE ACTAS Y ACUERDOS
H. AYUNTAMIENTO
Aprobadas por unanimidad en Sesión Ordinaria de Ayuntamiento del 15-Ago-2016 con # de Acuerdo 1301-2015/2018
SECRETARIO GENERAL
Licenciada Lorena López Villalobos.
H. CONGRESO DEL ESTADO
San José de Gracia A1
73

EL ESTADO DE JALISCO
PERIÓDICO OFICIAL

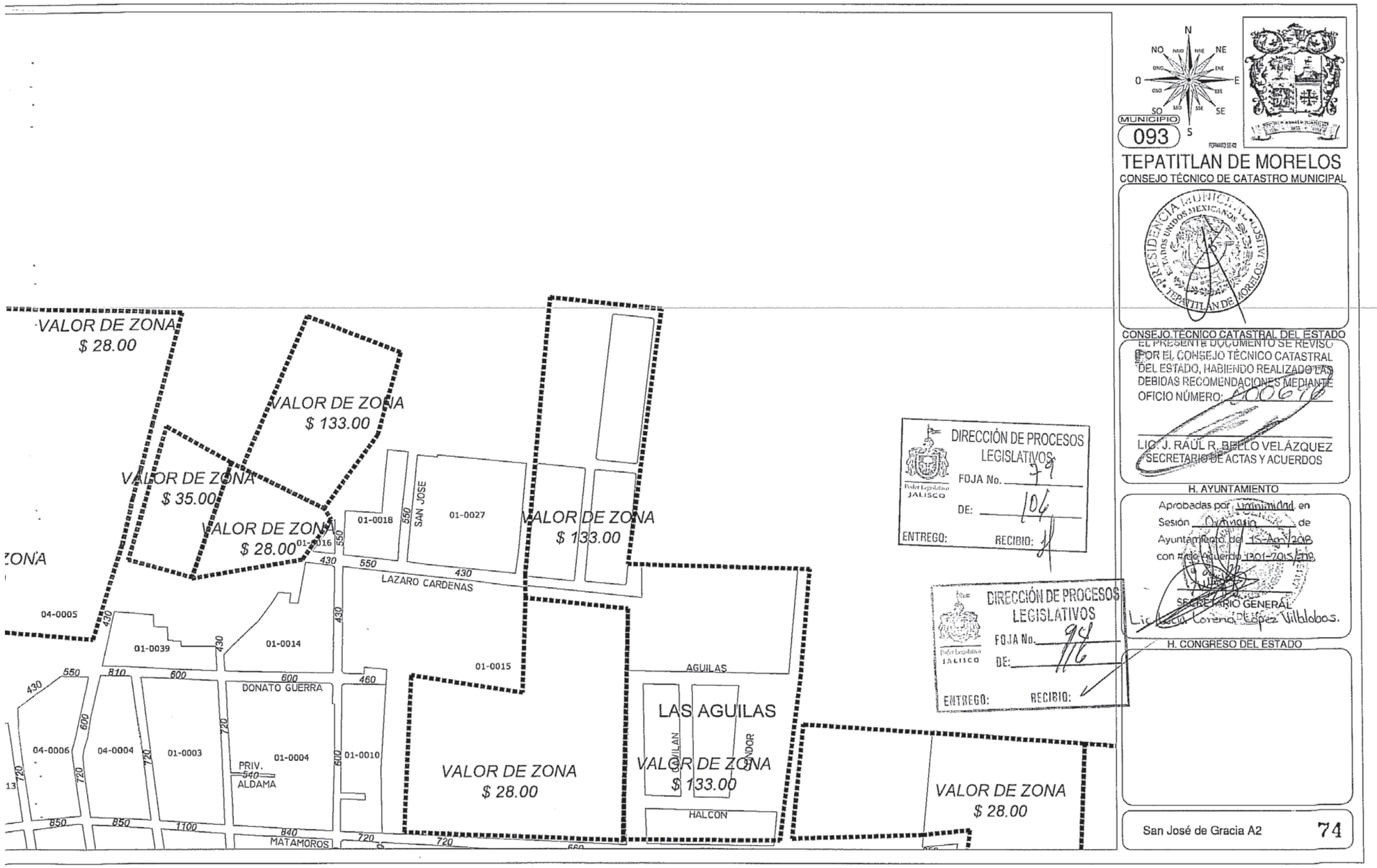

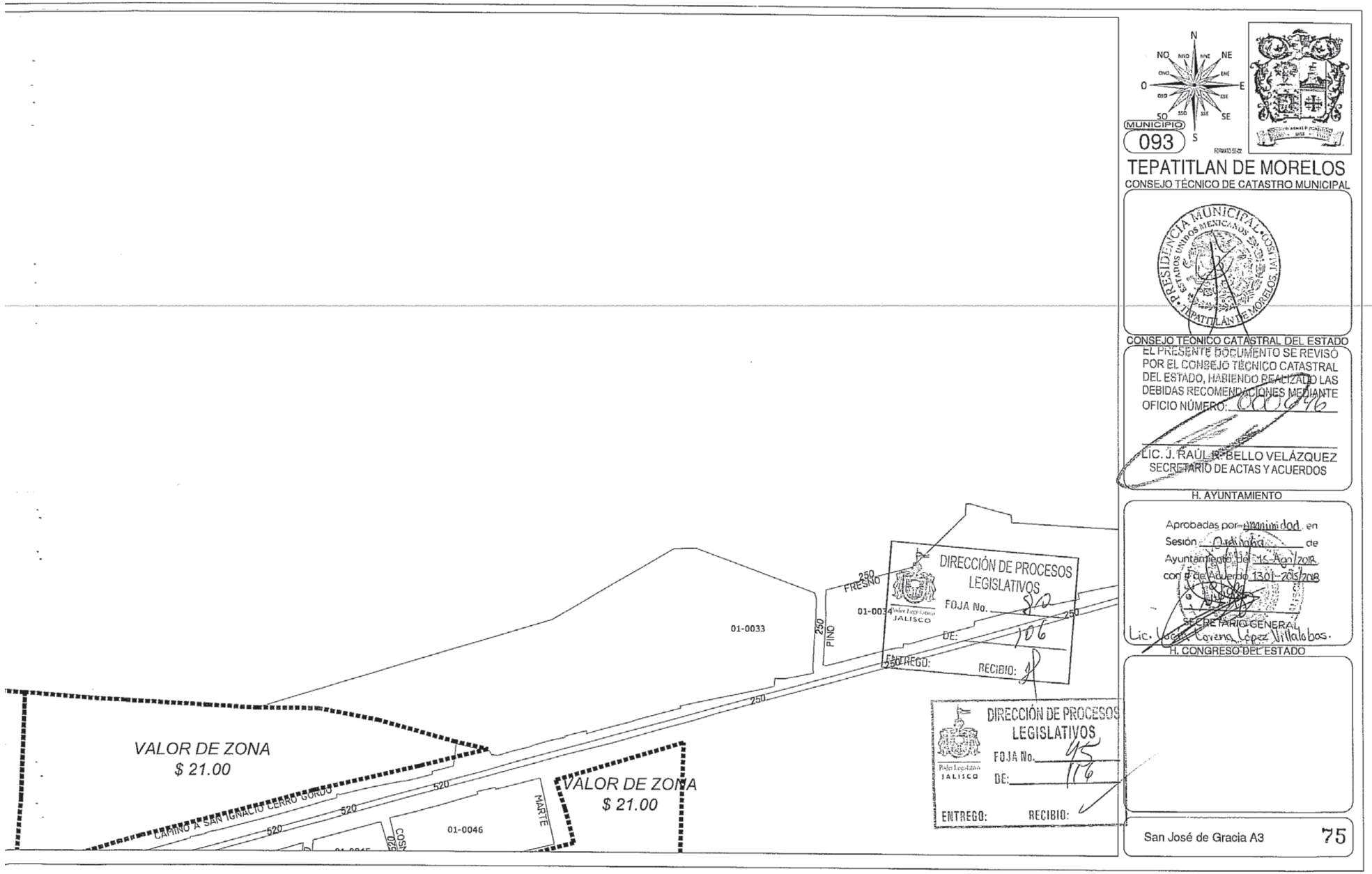
N
NO
NE
O
E
SO
SE
S
MUNICIPIO
093
TEPATITLAN DE MORELOS
CONSEJO TÉCNICO DE CATASTRO MUNICIPAL
PRESIDENCIA MUNICIPAL
ESTADOS UNIDOS MEXICANOS
TEPATITLÁN DE MORELOS, JAL.
CONSEJO TECNICO CATASTRAL DEL ESTADO
EL PRESENTE DOCUMENTO SE REVISÓ POR EL CONSEJO TÉCNICO CATASTRAL DEL ESTADO, HABIENDO REALIZADO LAS DEBIDAS RECOMENDACIONES MEDIANTE OFICIO NÚMERO: 000846
LIC. J. RAÚL R. BELLO VELÁZQUEZ
SECRETARIO DE ACTAS Y ACUERDOS
H. AYUNTAMIENTO
Aprobadas por unanimidad en Sesión Ordinaria de Ayuntamiento de 15-Ago-2018 con el Acuerdo 1301-205/2018
SECRETARIO GENERAL
Lic. Lucía Lorena López Villalobos.
H. CONGRESO DEL ESTADO
San José de Gracia A3
75
DIRECCIÓN DE PROCESOS LEGISLATIVOS
Poder Legislativo JALISCO
FOJA No. 80
DE: 106
ENTREGO:
RECIBIO:
DIRECCIÓN DE PROCESOS LEGISLATIVOS
Poder Legislativo JALISCO
FOJA No. 45
DE: 106
ENTREGO:
RECIBIO:
01-0033
01-0034
01-0046
FRESNO
PINO
MARTE
COSTA
CAMINO A SAN IGNACIO CERRO GORDO
250
520
VALOR DE ZONA
$ 21.00
VALOR DE ZONA
$ 21.00

EL ESTADO DE JALISCO
PERIÓDICO OFICIAL

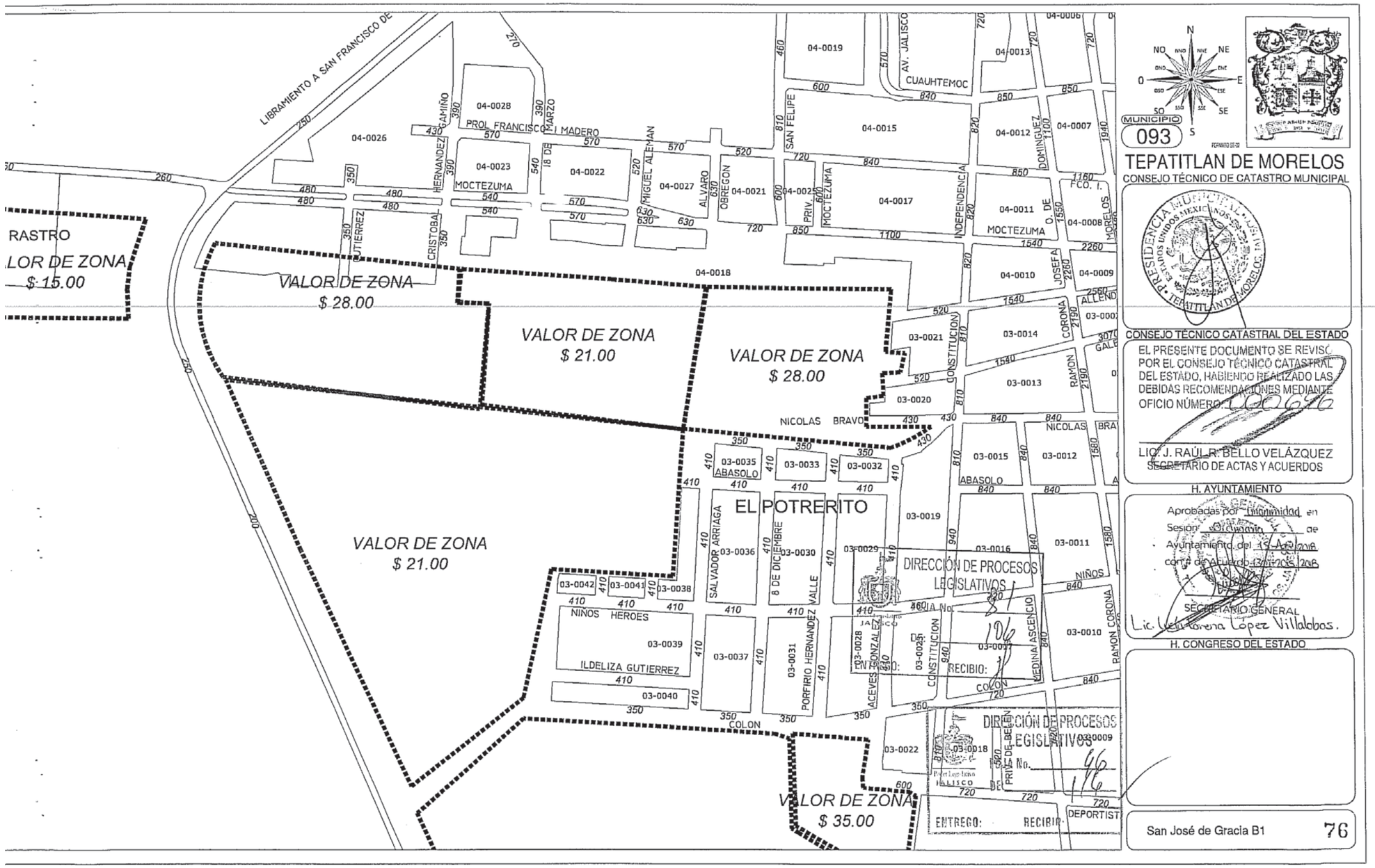

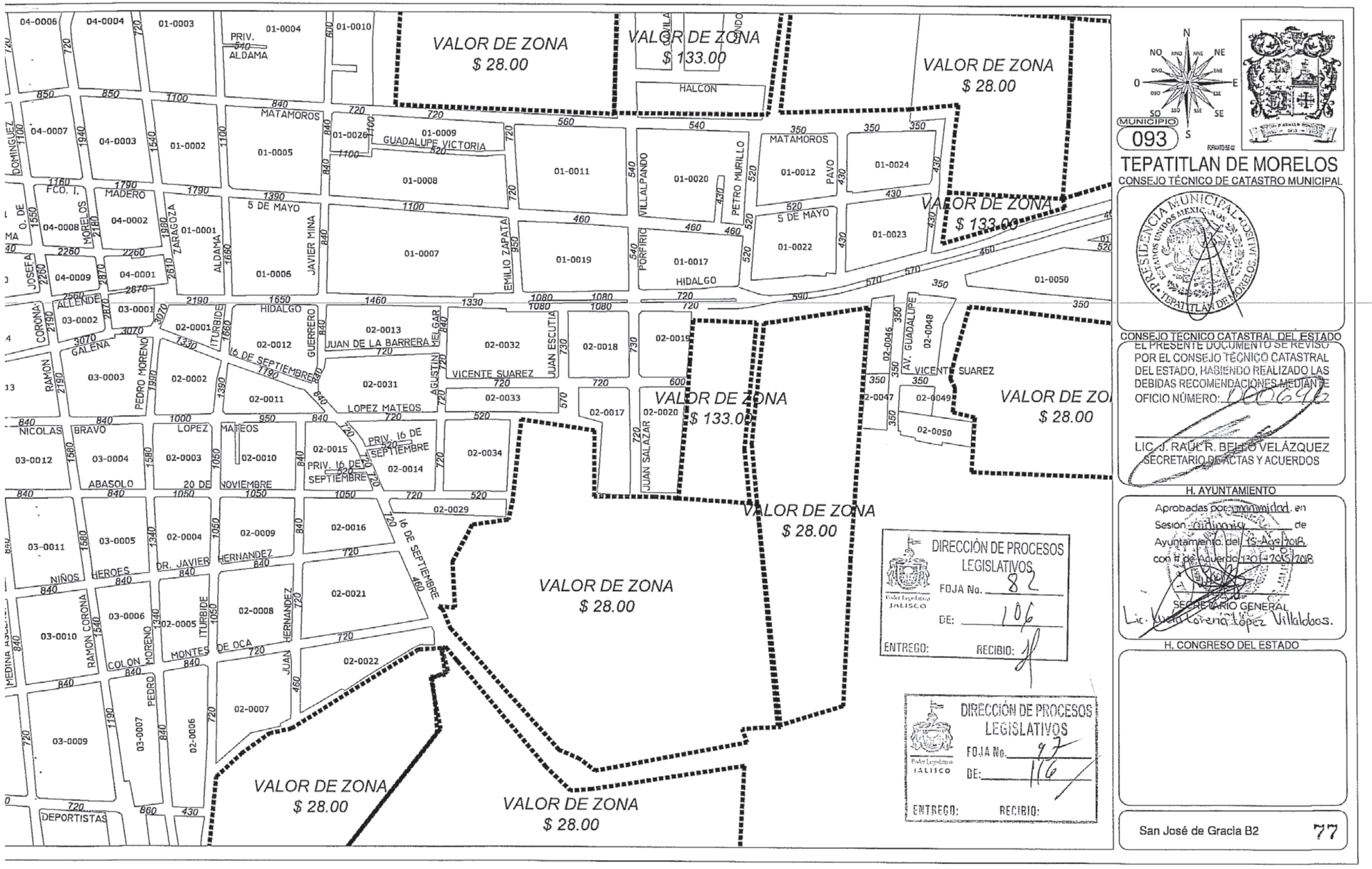
VALOR DE ZONA
$ 28.00
VALOR DE ZONA
$ 133.00
VALOR DE ZONA
$ 28.00
VALOR DE ZONA
$ 133.00
VALOR DE ZONA
$ 133.00
VALOR DE ZONA
$ 28.00
VALOR DE ZONA
$ 28.00
VALOR DE ZONA
$ 28.00
VALOR DE ZONA
$ 28.00
VALOR DE ZONA
$ 28.00
MUNICIPIO
093
TEPATITLAN DE MORELOS
CONSEJO TÉCNICO DE CATASTRO MUNICIPAL
CONSEJO TECNICO CATASTRAL DEL ESTADO
EL PRESENTE DOCUMENTO SE REVISO POR EL CONSEJO TÉCNICO CATASTRAL DEL ESTADO, HABIENDO REALIZADO LAS DEBIDAS RECOMENDACIONES MEDIANTE OFICIO NÚMERO:
LIC. J. RAÚL R. BELLO VELÁZQUEZ
SECRETARIO DE ACTAS Y ACUERDOS
H. AYUNTAMIENTO
Aprobadas por unanimidad en Sesión Ordinaria de Ayuntamiento del 15-Ago-2018 con el Acuerdo 1201-2015/2018
SECRETARIO GENERAL
Lic. Juan Lorenzo López Villalobos.
H. CONGRESO DEL ESTADO
DIRECCIÓN DE PROCESOS LEGISLATIVOS
FOJA No. 82
DE: 106
ENTREGO:
RECIBIO:
DIRECCIÓN DE PROCESOS LEGISLATIVOS
FOJA No. 97
DE: 116
ENTREGO:
RECIBIO:
San José de Gracia B2
77

EL ESTADO DE JALISCO
PERIÓDICO OFICIAL

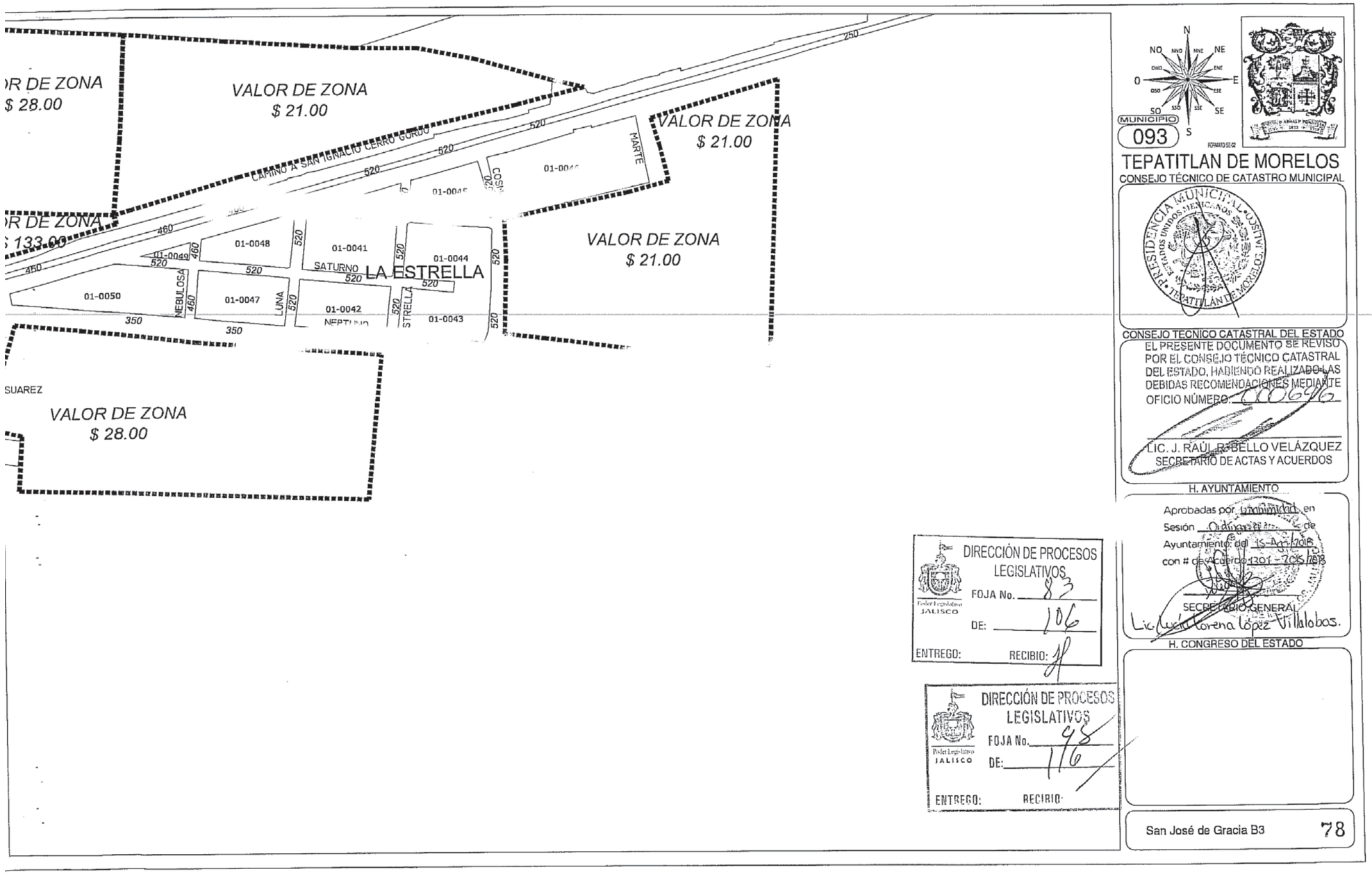

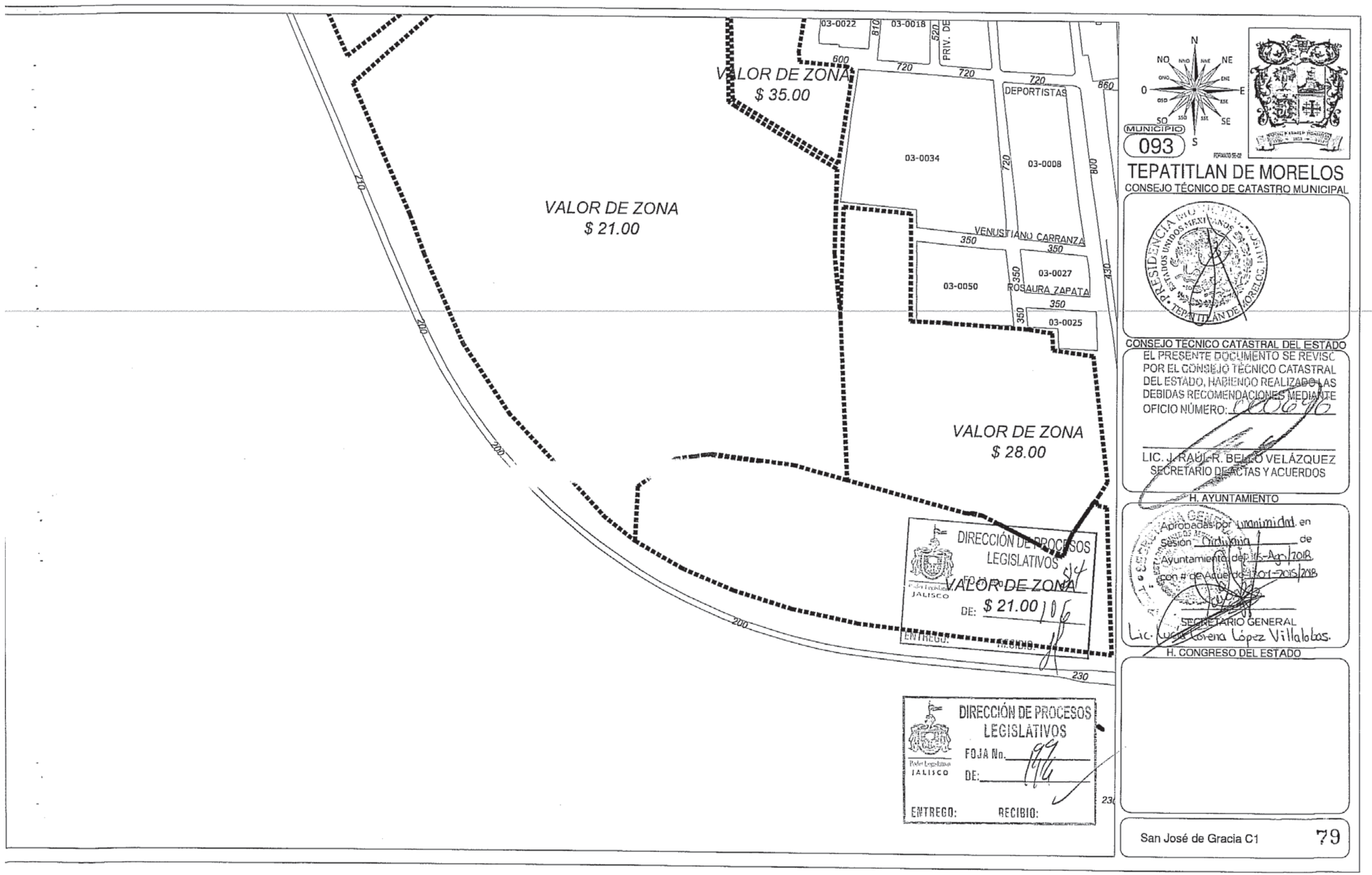
VALOR DE ZONA
$ 35.00
VALOR DE ZONA
$ 21.00
VALOR DE ZONA
$ 28.00
03-0022
03-0018
PRIV. DE
DEPORTISTAS
03-0034
03-0008
VENUSTIANO CARRANZA
03-0050
03-0027
ROSAURA ZAPATA
03-0025
600
720
720
720
860
810
520
720
800
350
350
350
350
350
430
210
200
200
200
230
N
NO
NE
O
E
SO
SE
S
MUNICIPIO
093
TEPATITLAN DE MORELOS
CONSEJO TÉCNICO DE CATASTRO MUNICIPAL
CONSEJO TECNICO CATASTRAL DEL ESTADO
EL PRESENTE DOCUMENTO SE REVISO POR EL CONSEJO TÉCNICO CATASTRAL DEL ESTADO, HABIENDO REALIZADO LAS DEBIDAS RECOMENDACIONES MEDIANTE OFICIO NÚMERO:
LIC. J. RAÚL R. BELLO VELÁZQUEZ
SECRETARIO DE ACTAS Y ACUERDOS
H. AYUNTAMIENTO
Aprobadas por unanimidad en Sesión Ordinaria de Ayuntamiento del 16-Ago-2018 con # de Acuerdo
SECRETARIO GENERAL
Lic. Lucia Lorena López Villalobos.
H. CONGRESO DEL ESTADO
DIRECCIÓN DE PROCESOS LEGISLATIVOS
FOJA No.
DE: $ 21.00
ENTREGO:
RECIBIO:
DIRECCIÓN DE PROCESOS LEGISLATIVOS
FOJA No.
DE:
ENTREGO:
RECIBIO:
San José de Gracia C1
79

EL ESTADO DE JALISCO
PERIÓDICO OFICIAL

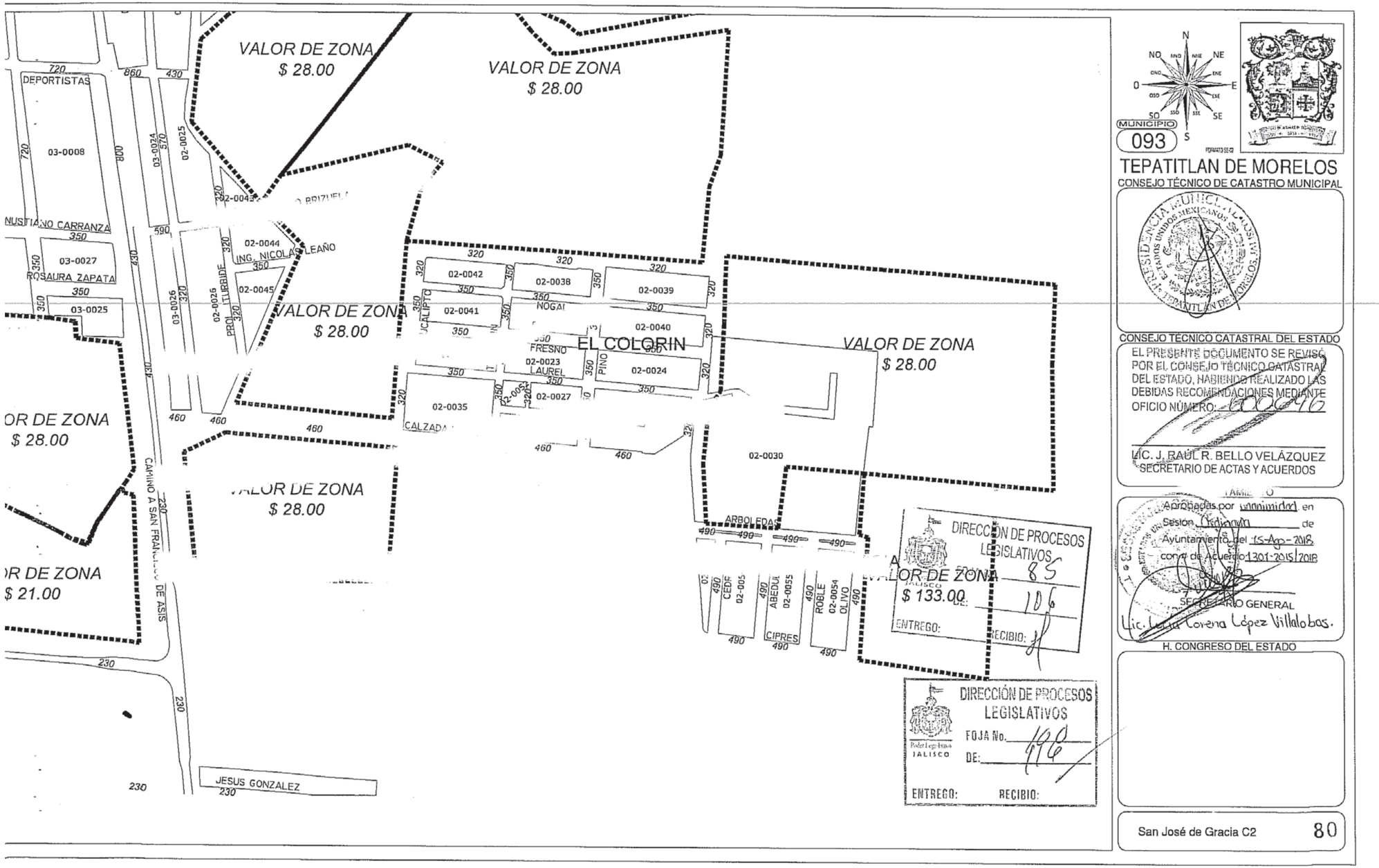

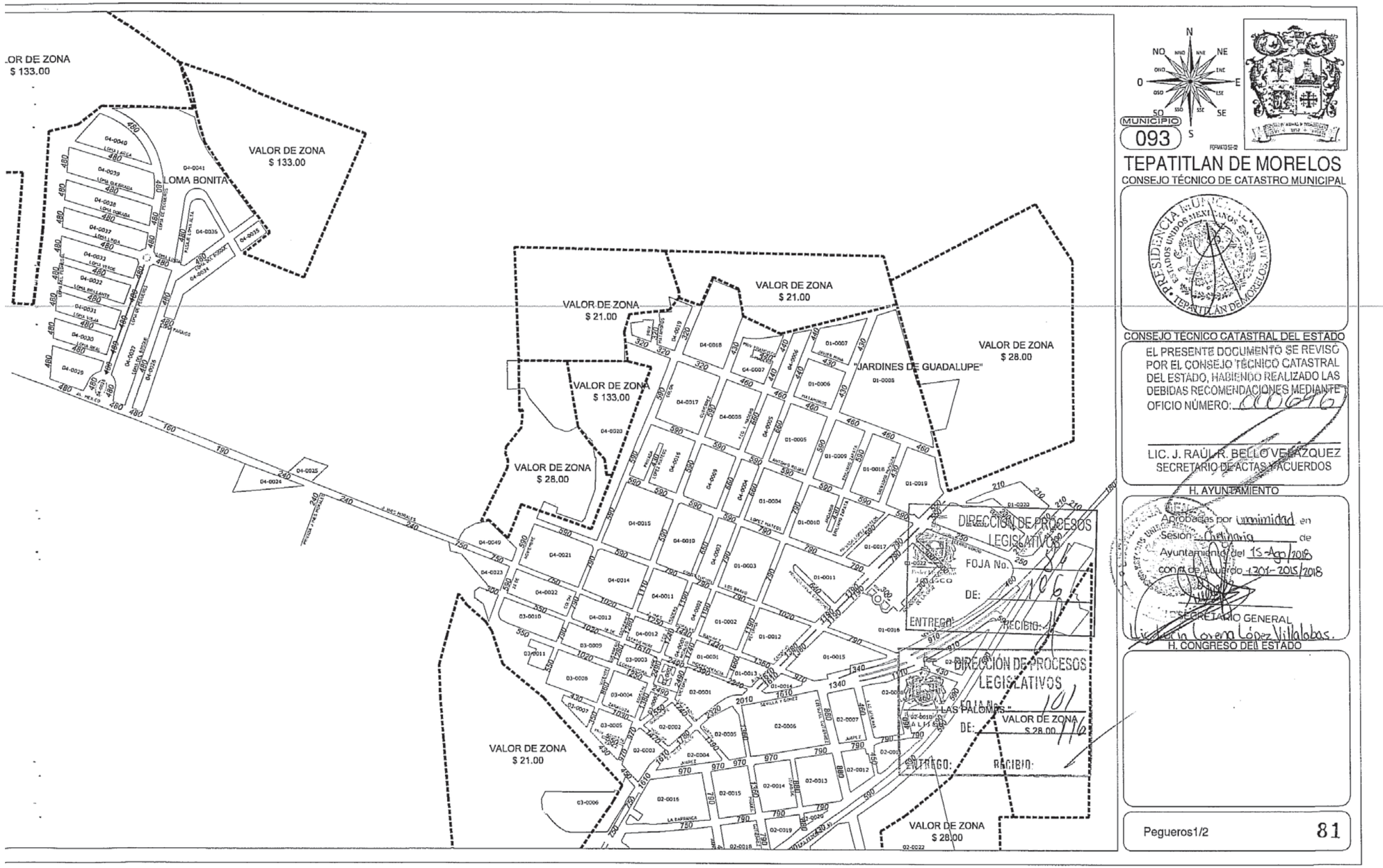
VALOR DE ZONA
$ 133.00
LOMA BONITA
VALOR DE ZONA
$ 21.00
VALOR DE ZONA
$ 133.00
VALOR DE ZONA
$ 28.00
"JARDINES DE GUADALUPE"
VALOR DE ZONA
$ 21.00
LAS PALOMAS
VALOR DE ZONA
$ 28.00
N
NO
NE
O
E
SO
SE
S
MUNICIPIO
093
TEPATITLAN DE MORELOS
CONSEJO TÉCNICO DE CATASTRO MUNICIPAL
CONSEJO TECNICO CATASTRAL DEL ESTADO
EL PRESENTE DOCUMENTO SE REVISÓ POR EL CONSEJO TÉCNICO CATASTRAL DEL ESTADO, HABIENDO REALIZADO LAS DEBIDAS RECOMENDACIONES MEDIANTE OFICIO NÚMERO:
LIC. J. RAÚL R. BELLO VELÁZQUEZ
SECRETARIO DE ACTAS Y ACUERDOS
H. AYUNTAMIENTO
Aprobadas por unanimidad en Sesión Ordinaria de Ayuntamiento del 15-Ago/2018
con el Acuerdo 1201-2015/2018
SECRETARIO GENERAL
H. CONGRESO DEL ESTADO
DIRECCIÓN DE PROCESOS LEGISLATIVOS
FOJA No.
DE:
ENTREGO:
RECIBIO:
DIRECCIÓN DE PROCESOS LEGISLATIVOS
FOJA No.
DE:
ENTREGO:
RECIBIO:
Pegueros1/2
81

EL ESTADO DE JALISCO
PERIÓDICO OFICIAL

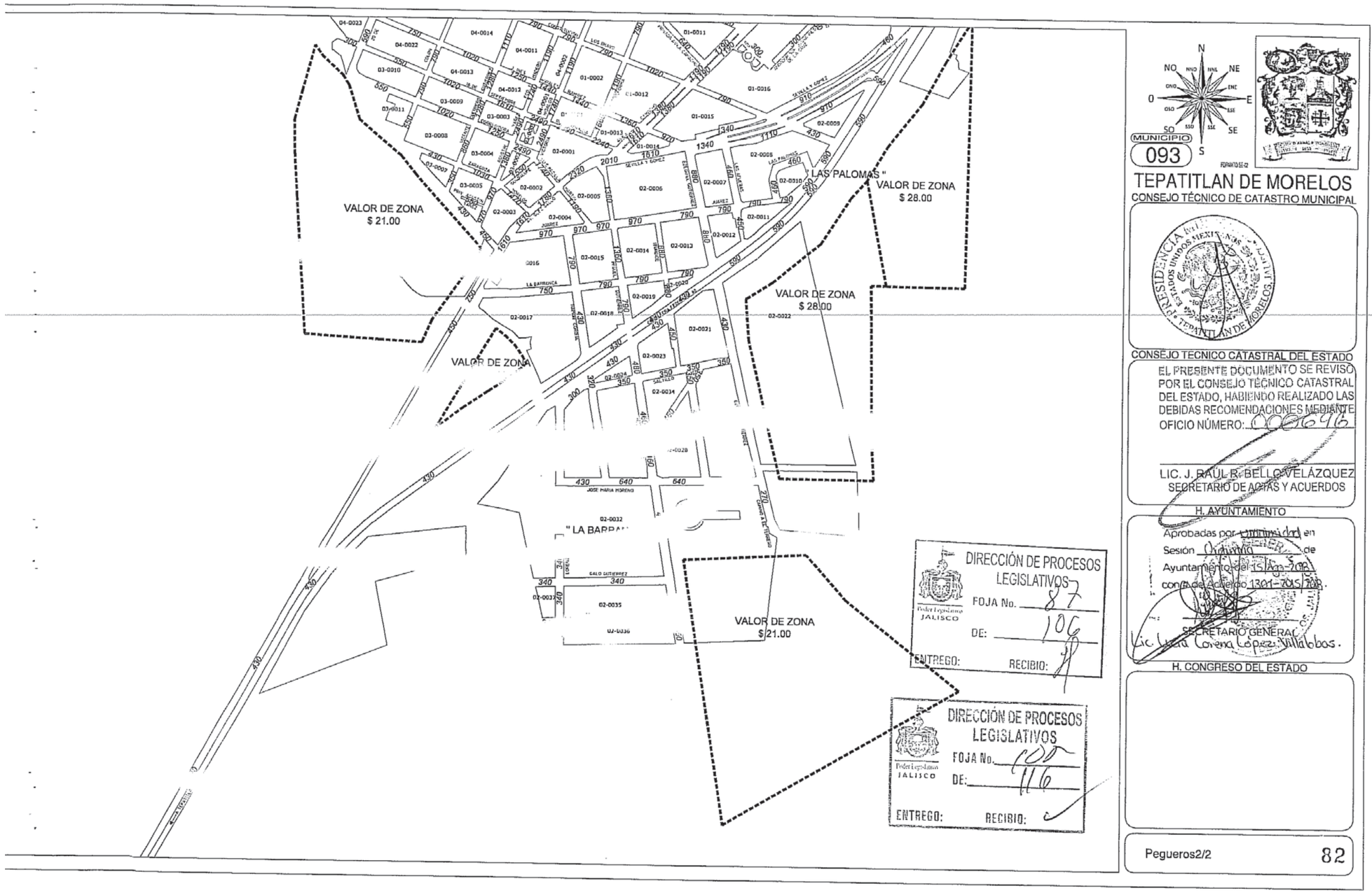

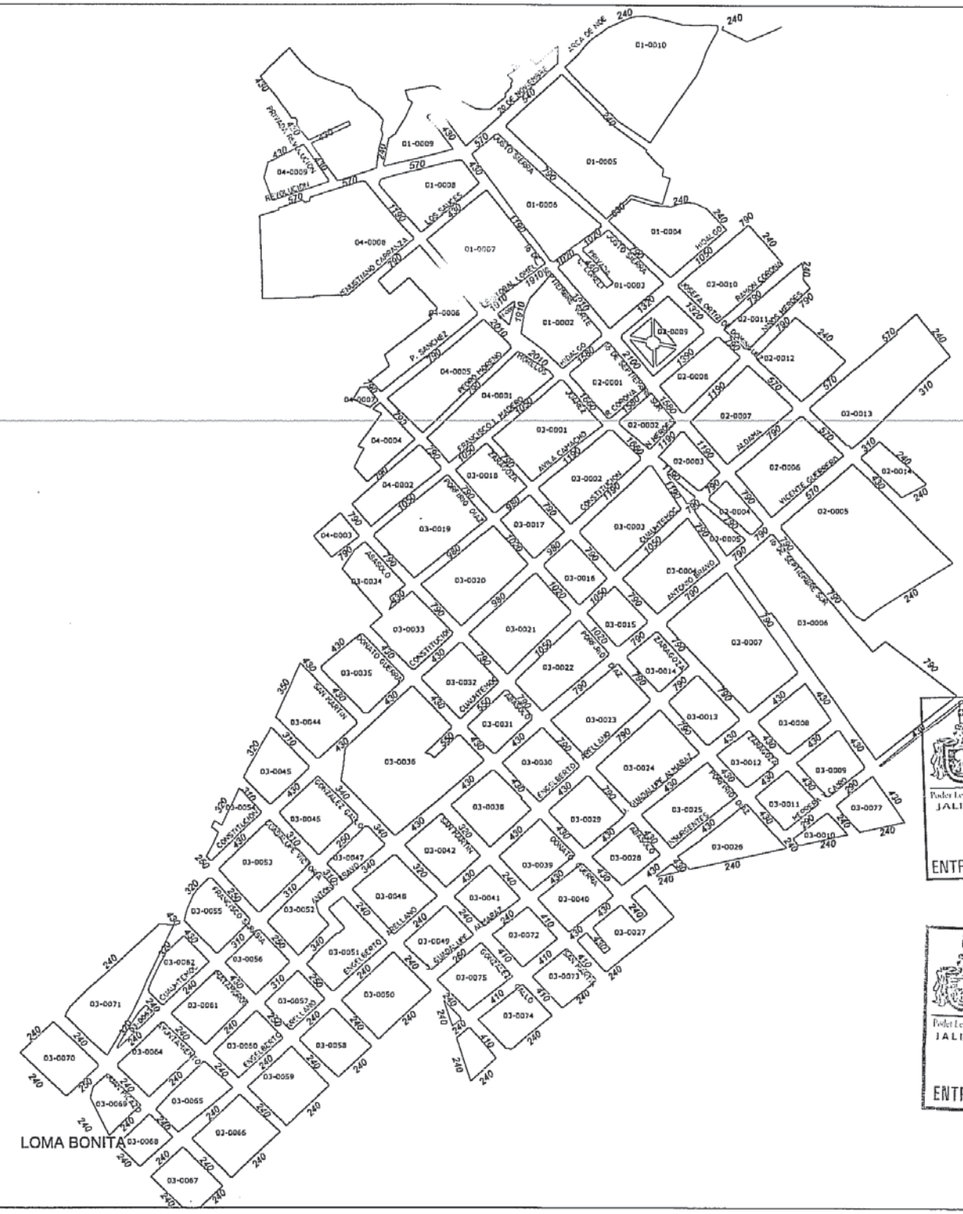

MUNICIPIO
093

FORMATO SE-02

TEPATITLAN DE MORELOS
CONSEJO TÉCNICO DE CATASTRO MUNICIPAL

PRESIDENCIA MUNICIPAL
ESTADOS UNIDOS MEXICANOS
TEPATITLÁN DE MORELOS, JALISCO

CONSEJO TÉCNICO CATASTRAL DEL ESTADO

EL PRESENTE DOCUMENTO SE REVISÓ POR EL CONSEJO TÉCNICO CATASTRAL DEL ESTADO, HABIENDO REALIZADO LAS DEBIDAS RECOMENDACIONES MEDIANTE OFICIO NÚMERO: 000696

LIC. J. RAÚL R. BELLO VELÁZQUEZ
SECRETARIO DE ACTAS Y ACUERDOS

H. AYUNTAMIENTO

Aprobadas por unanimidad en Sesión Ordinaria de Ayuntamiento de 15 de Agosto 2018 con fecha de Acuerdo ACT 2015/2018.

SECRETARIO GENERAL
Lic. Lucía Corona Villalobos.

H. CONGRESO DEL ESTADO

DIRECCIÓN DE PROCESOS LEGISLATIVOS
Poder Legislativo JALISCO
FOJA No. 88
DE: 106
ENTREGO: RECIBIO:

DIRECCIÓN DE PROCESOS LEGISLATIVOS
Poder Legislativo JALISCO
FOJA No. 103
DE: 116
ENTREGO: RECIBIO:

Mezcala 83

EL ESTADO DE JALISCO
PERIÓDICO OFICIAL

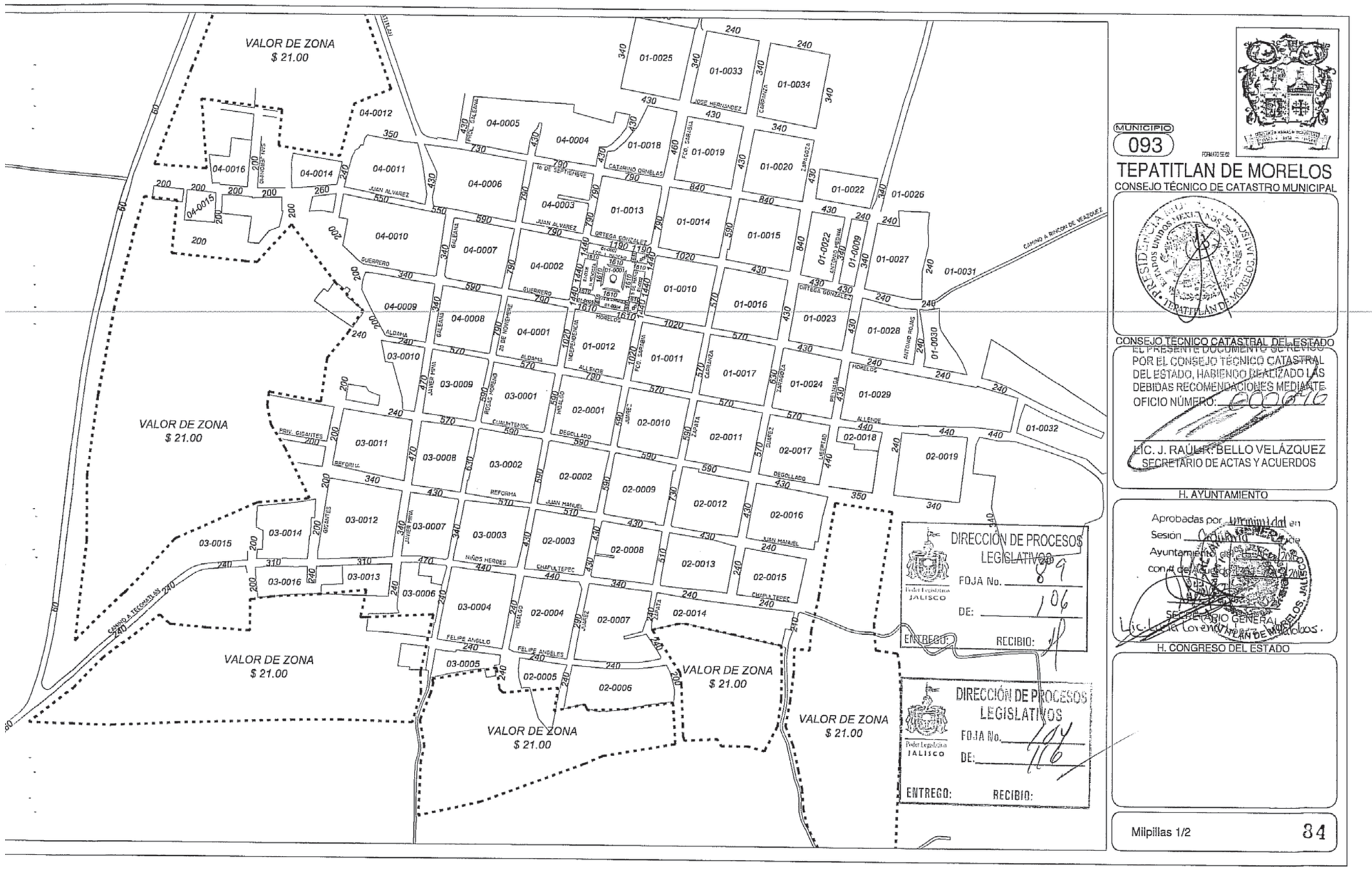

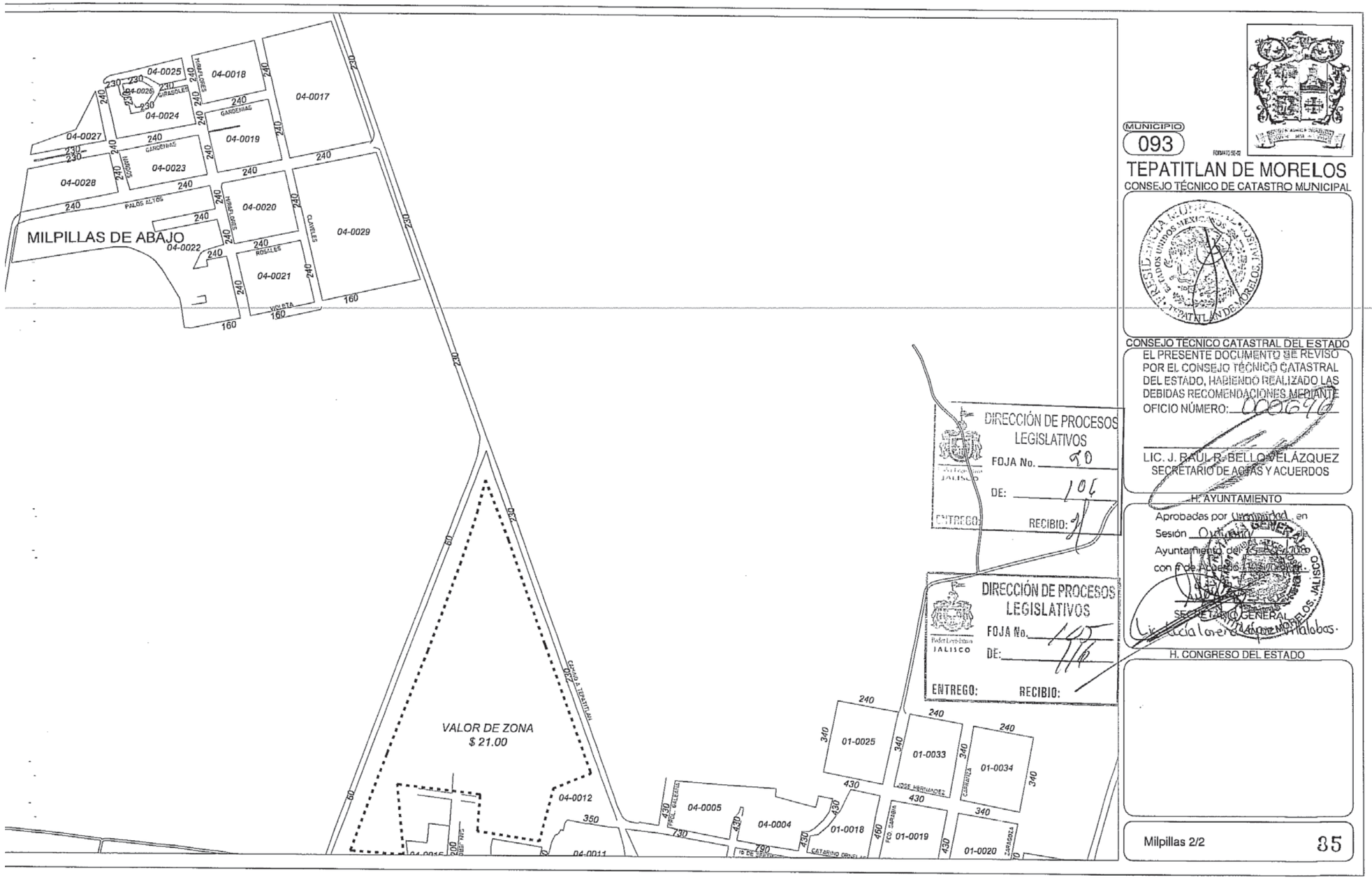
MILPILLAS DE ABAJO
04-0025
04-0026
04-0024
04-0027
04-0028
04-0023
04-0018
04-0019
04-0017
04-0020
04-0029
04-0022
04-0021
GIRASOLES
GARDENIAS
PALOS ALTOS
HIBISCOS
CLAVELES
ROSALES
VIOLETA
VALOR DE ZONA
$ 21.00
04-0012
04-0011
04-0005
04-0004
01-0025
01-0033
01-0034
01-0018
01-0019
01-0020
JOSE HERNANDEZ
FCO. SARABIA
CATARINO ORNELAS
DIRECCIÓN DE PROCESOS LEGISLATIVOS
FOJA No. 90
DE: 106
ENTREGO:
RECIBIO:
DIRECCIÓN DE PROCESOS LEGISLATIVOS
FOJA No. 105
DE: 106
ENTREGO:
RECIBIO:
MUNICIPIO
093
TEPATITLAN DE MORELOS
CONSEJO TÉCNICO DE CATASTRO MUNICIPAL
CONSEJO TÉCNICO CATASTRAL DEL ESTADO
EL PRESENTE DOCUMENTO SE REVISO POR EL CONSEJO TÉCNICO CATASTRAL DEL ESTADO, HABIENDO REALIZADO LAS DEBIDAS RECOMENDACIONES MEDIANTE OFICIO NÚMERO:
LIC. J. RAUL R. BELLO VELÁZQUEZ
SECRETARIO DE ACTAS Y ACUERDOS
H. AYUNTAMIENTO
Aprobadas por Unanimidad en Sesión Ordinaria del H. Ayuntamiento de fecha
con fecha de Acuerdo
SECRETARIO GENERAL
H. CONGRESO DEL ESTADO
Milpillas 2/2
35

EL ESTADO DE JALISCO
PERIÓDICO OFICIAL

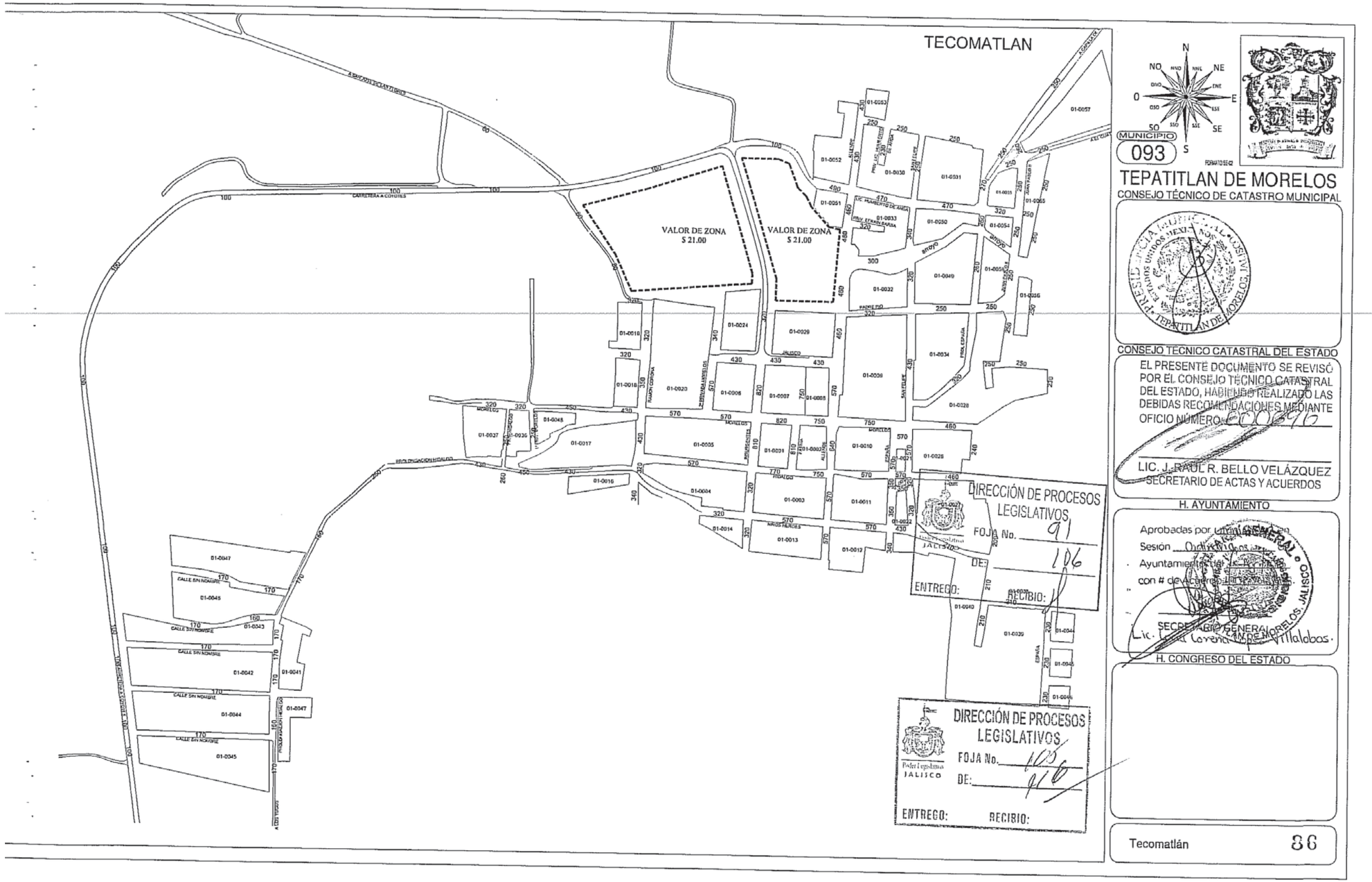

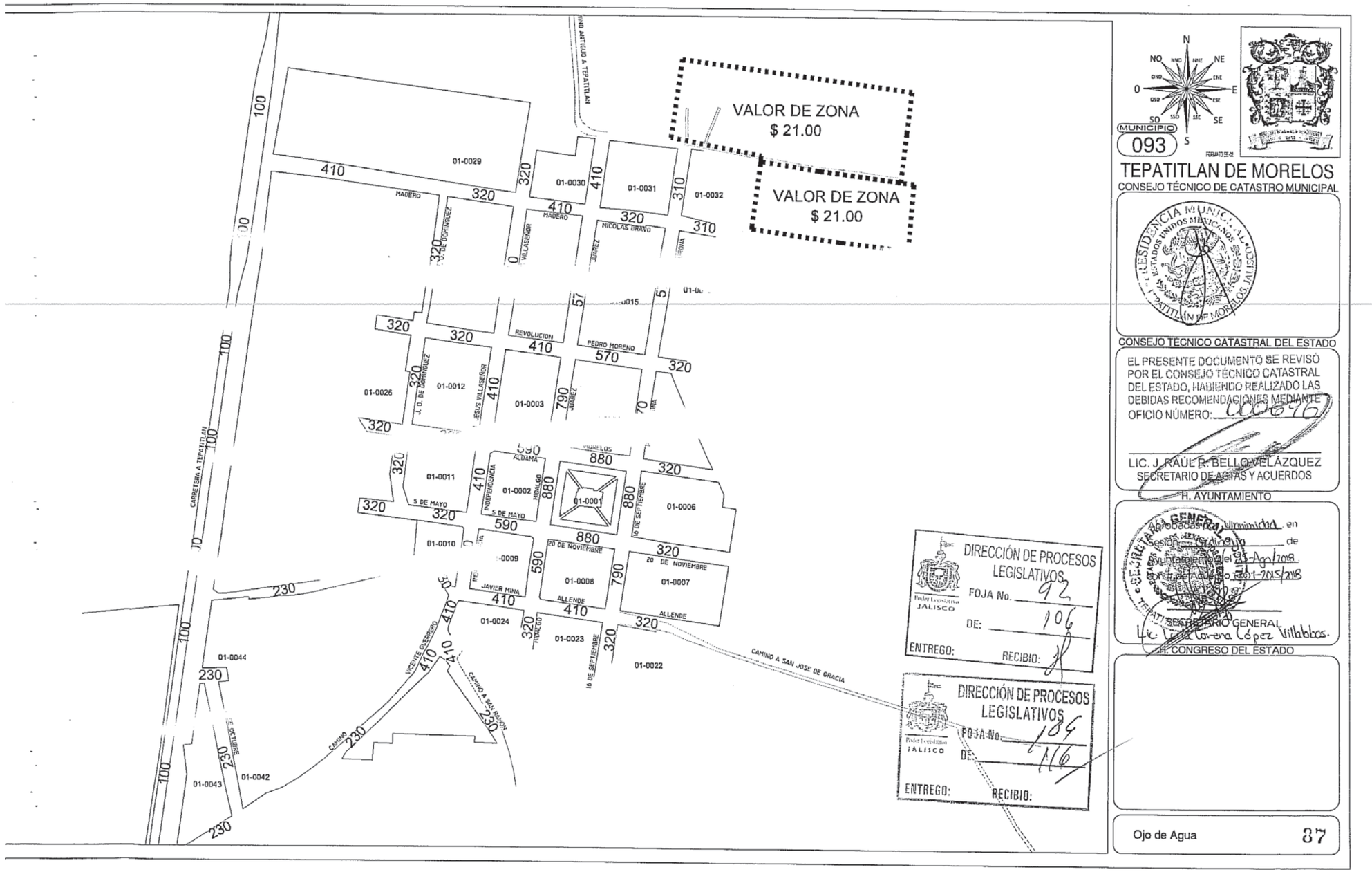
VALOR DE ZONA
$ 21.00
VALOR DE ZONA
$ 21.00
MUNICIPIO
093
TEPATITLAN DE MORELOS
CONSEJO TÉCNICO DE CATASTRO MUNICIPAL
CONSEJO TÉCNICO CATASTRAL DEL ESTADO
EL PRESENTE DOCUMENTO SE REVISÓ POR EL CONSEJO TÉCNICO CATASTRAL DEL ESTADO, HABIENDO REALIZADO LAS DEBIDAS RECOMENDACIONES MEDIANTE OFICIO NÚMERO:
LIC. J. RAÚL R. BELLO VELÁZQUEZ
SECRETARIO DE ACTAS Y ACUERDOS
H. AYUNTAMIENTO
SECRETARIO GENERAL
H. CONGRESO DEL ESTADO
DIRECCIÓN DE PROCESOS LEGISLATIVOS
FOJA No. 92
DE: 106
ENTREGO:
RECIBIO:
DIRECCIÓN DE PROCESOS LEGISLATIVOS
FOJA No. 184
DE: 116
ENTREGO:
RECIBIO:
Ojo de Agua
87

EL ESTADO DE JALISCO
PERIÓDICO OFICIAL

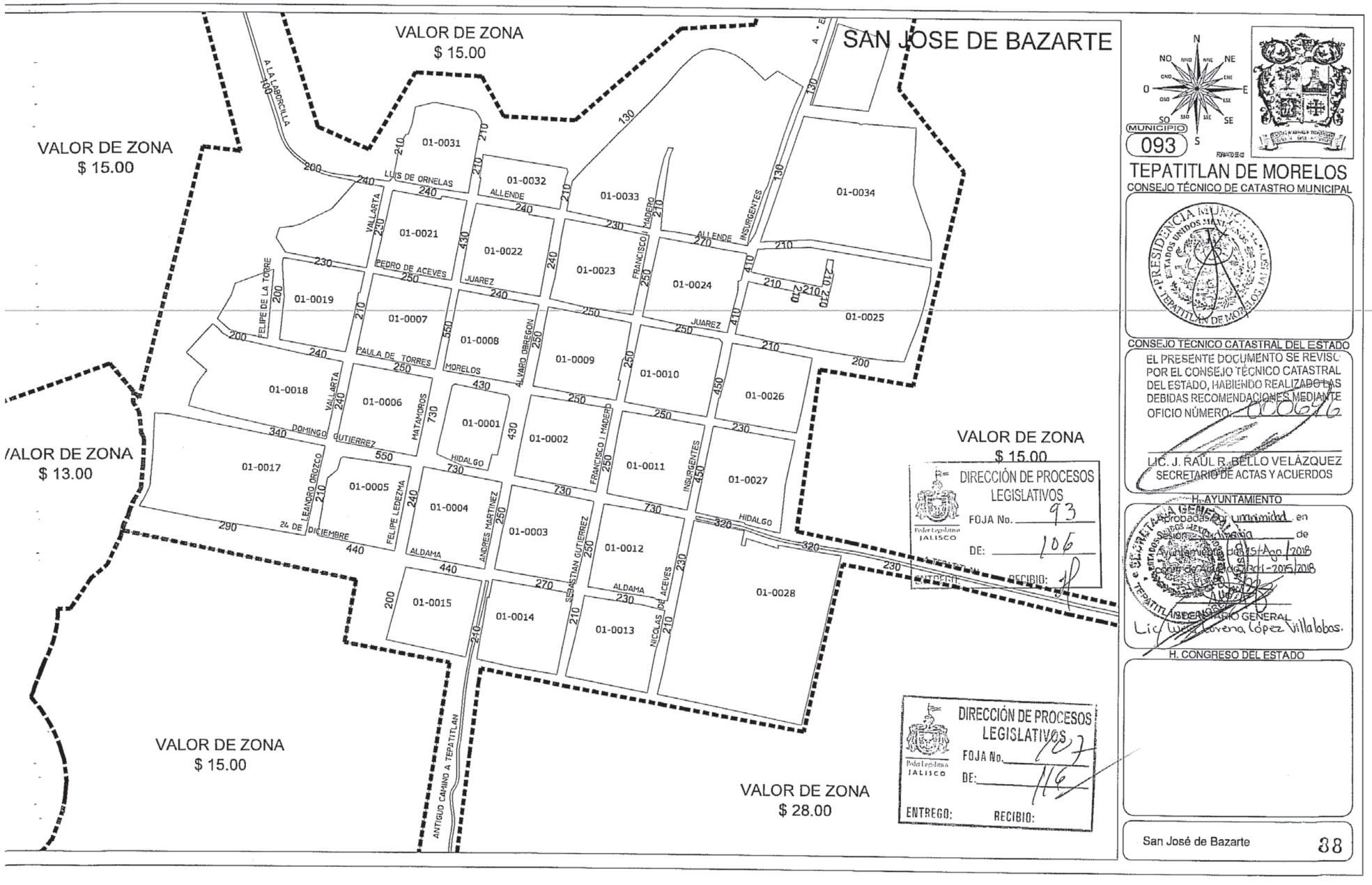

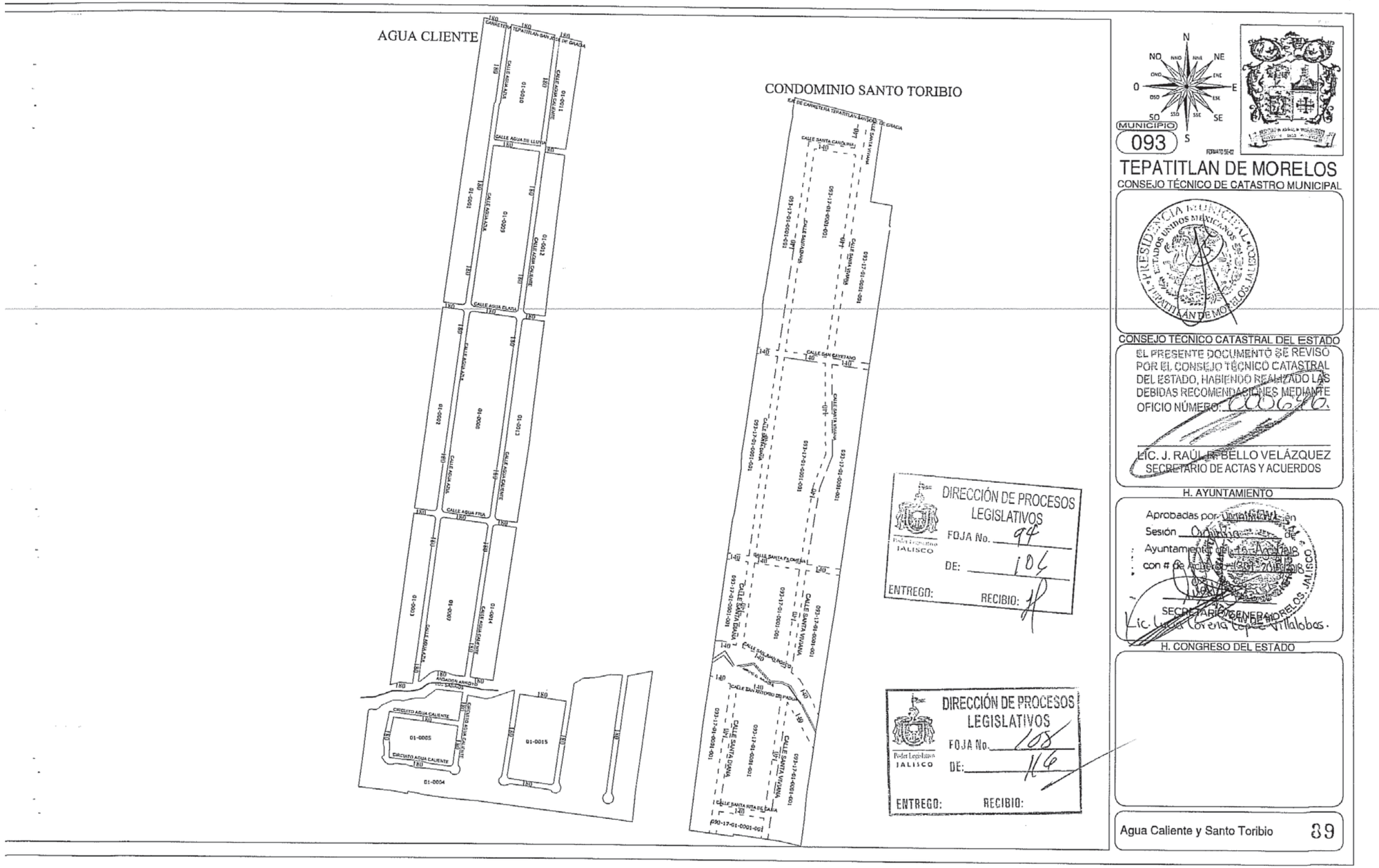
AGUA CLIENTE
CONDOMINIO SANTO TORIBIO
MUNICIPIO
093
TEPATITLAN DE MORELOS
CONSEJO TÉCNICO DE CATASTRO MUNICIPAL
CONSEJO TÉCNICO CATASTRAL DEL ESTADO
EL PRESENTE DOCUMENTO SE REVISÓ POR EL CONSEJO TÉCNICO CATASTRAL DEL ESTADO, HABIENDO REALIZADO LAS DEBIDAS RECOMENDACIONES MEDIANTE OFICIO NÚMERO:
LIC. J. RAÚL R. BELLO VELÁZQUEZ
SECRETARIO DE ACTAS Y ACUERDOS
H. AYUNTAMIENTO
SECRETARIO GENERAL
H. CONGRESO DEL ESTADO
DIRECCIÓN DE PROCESOS LEGISLATIVOS
FOJA No. 94
DE: 104
ENTREGO:
RECIBIO:
DIRECCIÓN DE PROCESOS LEGISLATIVOS
FOJA No. 108
DE: 116
ENTREGO:
RECIBIO:
Agua Caliente y Santo Toribio
89

EL ESTADO DE JALISCO
PERIÓDICO OFICIAL

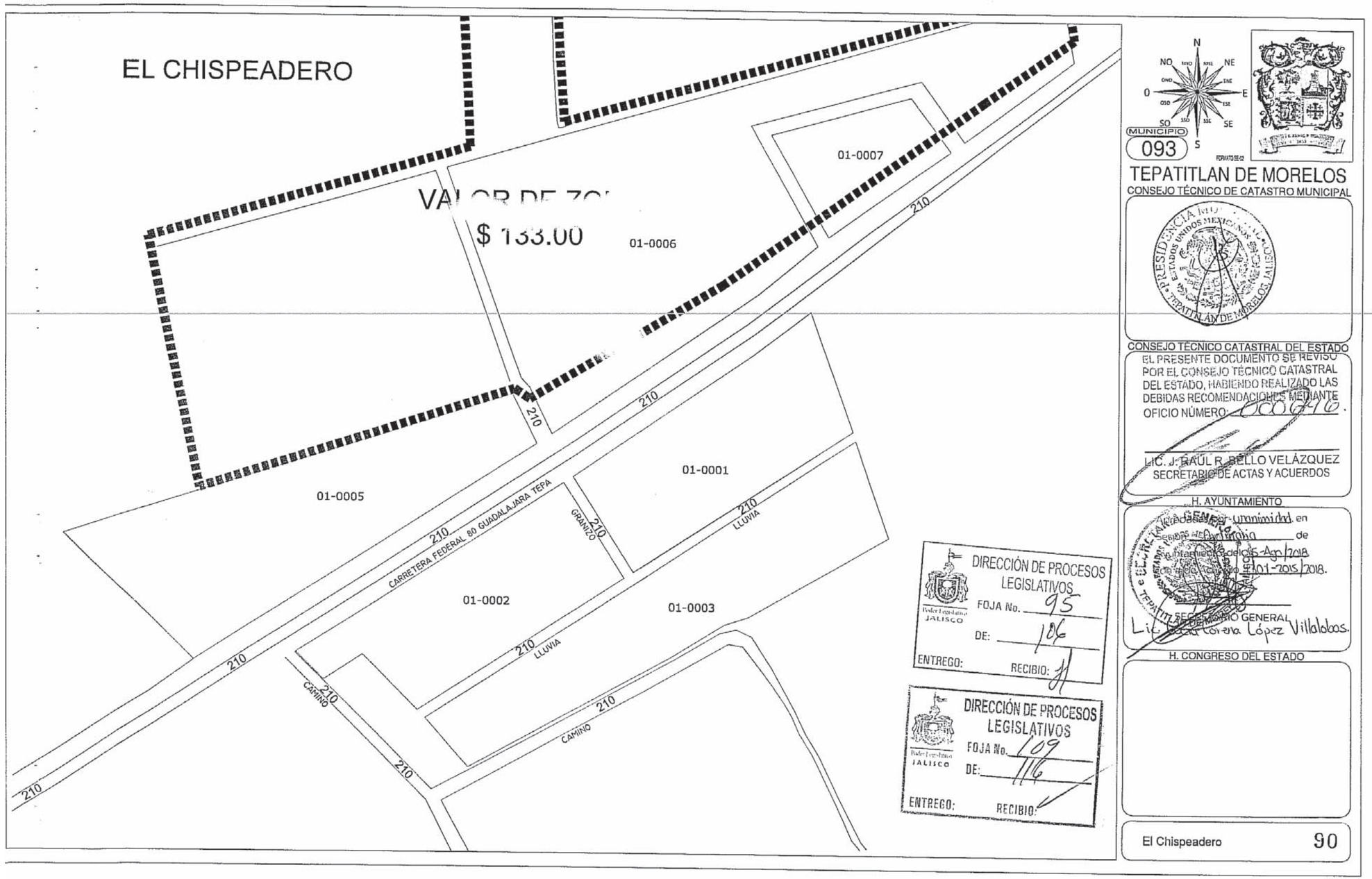

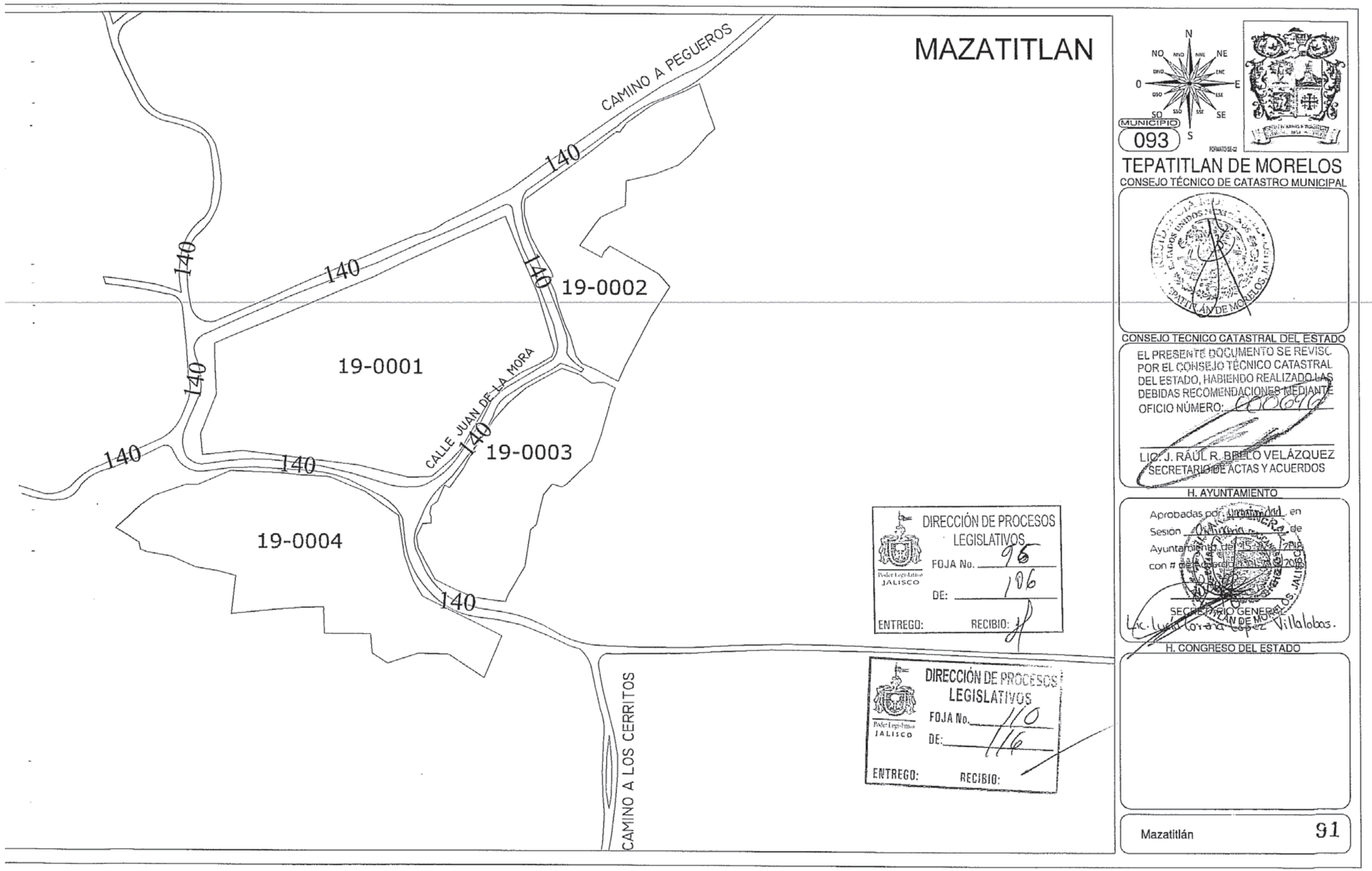
MAZATITLAN
CAMINO A PEGUEROS
140
19-0001
19-0002
19-0003
19-0004
CALLE JUAN DE LA MORA
CAMINO A LOS CERRITOS
N
NO
NE
O
E
SO
SE
S
MUNICIPIO
093
TEPATITLAN DE MORELOS
CONSEJO TÉCNICO DE CATASTRO MUNICIPAL
CONSEJO TÉCNICO CATASTRAL DEL ESTADO
EL PRESENTE DOCUMENTO SE REVISÓ POR EL CONSEJO TÉCNICO CATASTRAL DEL ESTADO, HABIENDO REALIZADO LAS DEBIDAS RECOMENDACIONES MEDIANTE OFICIO NÚMERO:
LIC. J. RAÚL R. BELLO VELÁZQUEZ
SECRETARIO DE ACTAS Y ACUERDOS
H. AYUNTAMIENTO
Aprobadas por
en
Sesión
de
Ayuntamiento de
con # de acuerdo
SECRETARIO GENERAL
Lic. Lucía Lorena López Villalobos.
H. CONGRESO DEL ESTADO
DIRECCIÓN DE PROCESOS LEGISLATIVOS
FOJA No. 95
DE: 106
ENTREGO:
RECIBIO:
DIRECCIÓN DE PROCESOS LEGISLATIVOS
FOJA No. 110
DE: 116
ENTREGO:
RECIBIO:
Mazatitlán
91

EL ESTADO DE JALISCO
PERIÓDICO OFICIAL

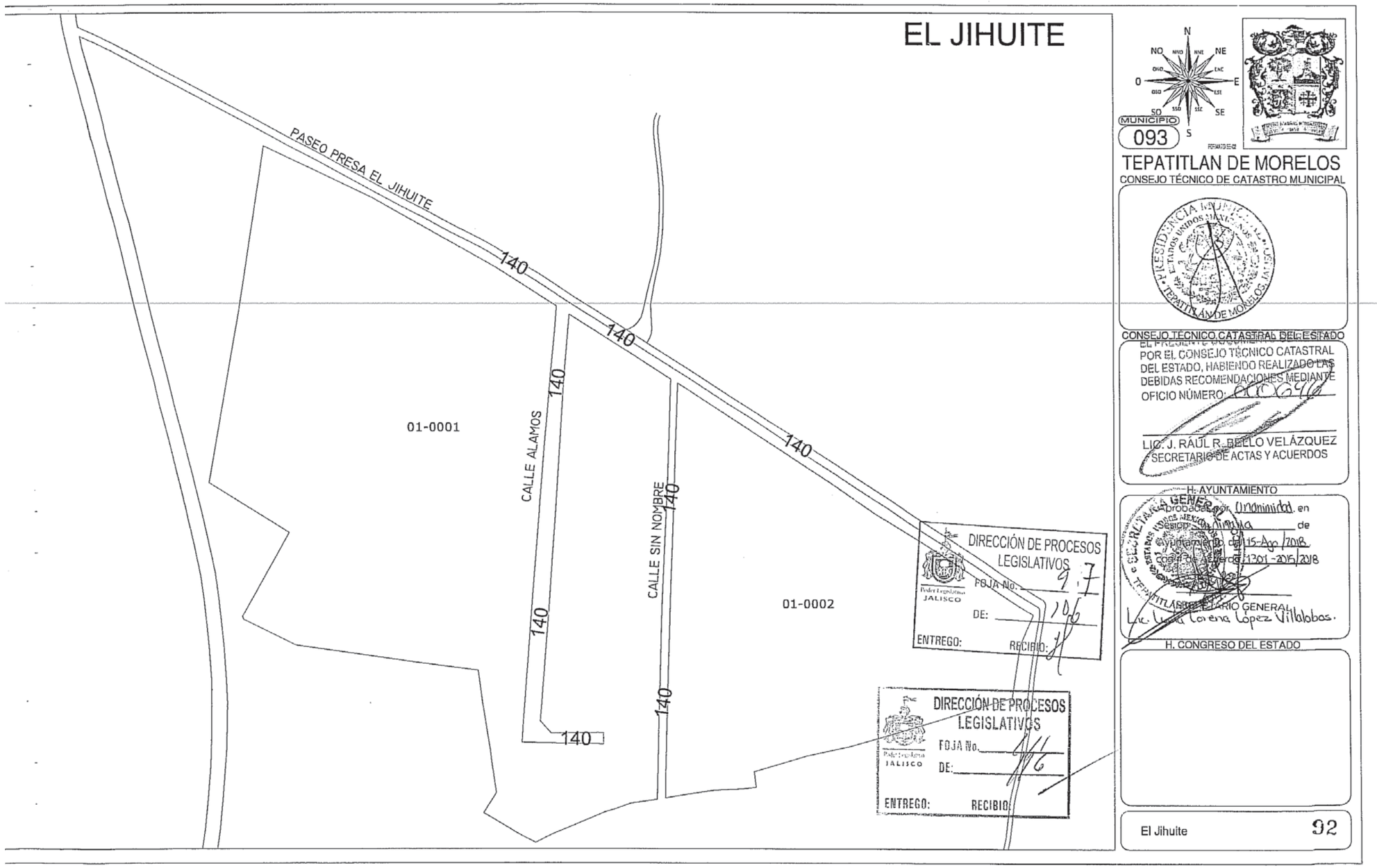

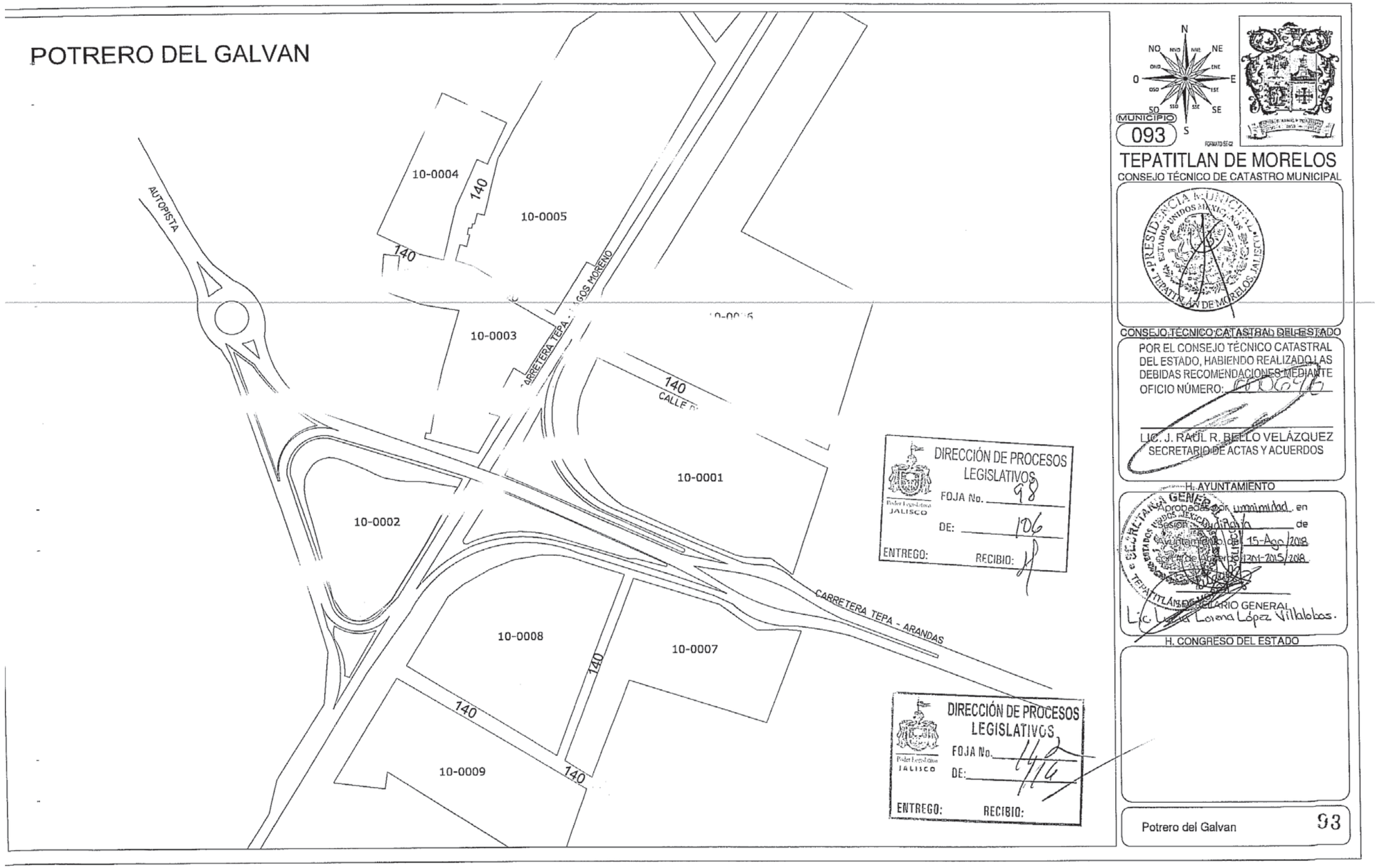
POTRERO DEL GALVAN
AUTOPISTA
10-0004
10-0005
10-0003
10-0001
10-0002
10-0008
10-0007
10-0009
140
CARRETERA TEPA - ARANDAS
CALLE
N
NO
NE
O
E
SO
SE
S
MUNICIPIO
093
TEPATITLAN DE MORELOS
CONSEJO TÉCNICO DE CATASTRO MUNICIPAL
CONSEJO TÉCNICO CATASTRAL DEL ESTADO
POR EL CONSEJO TÉCNICO CATASTRAL DEL ESTADO, HABIENDO REALIZADO LAS DEBIDAS RECOMENDACIONES MEDIANTE OFICIO NÚMERO:
LIC. J. RAÚL R. BELLO VELÁZQUEZ
SECRETARIO DE ACTAS Y ACUERDOS
H. AYUNTAMIENTO
Aprobada por unanimidad en sesión ordinaria de Ayuntamiento de 15-Ago-2018
LIC. Lorena López Villalobos.
SECRETARIO GENERAL
H. CONGRESO DEL ESTADO
DIRECCIÓN DE PROCESOS LEGISLATIVOS
FOJA No. 98
DE: 106
ENTREGO:
RECIBIO:
DIRECCIÓN DE PROCESOS LEGISLATIVOS
FOJA No. 142
DE: 146
ENTREGO:
RECIBIO:
Potrero del Galvan
93

EL ESTADO DE JALISCO
PERIÓDICO OFICIAL

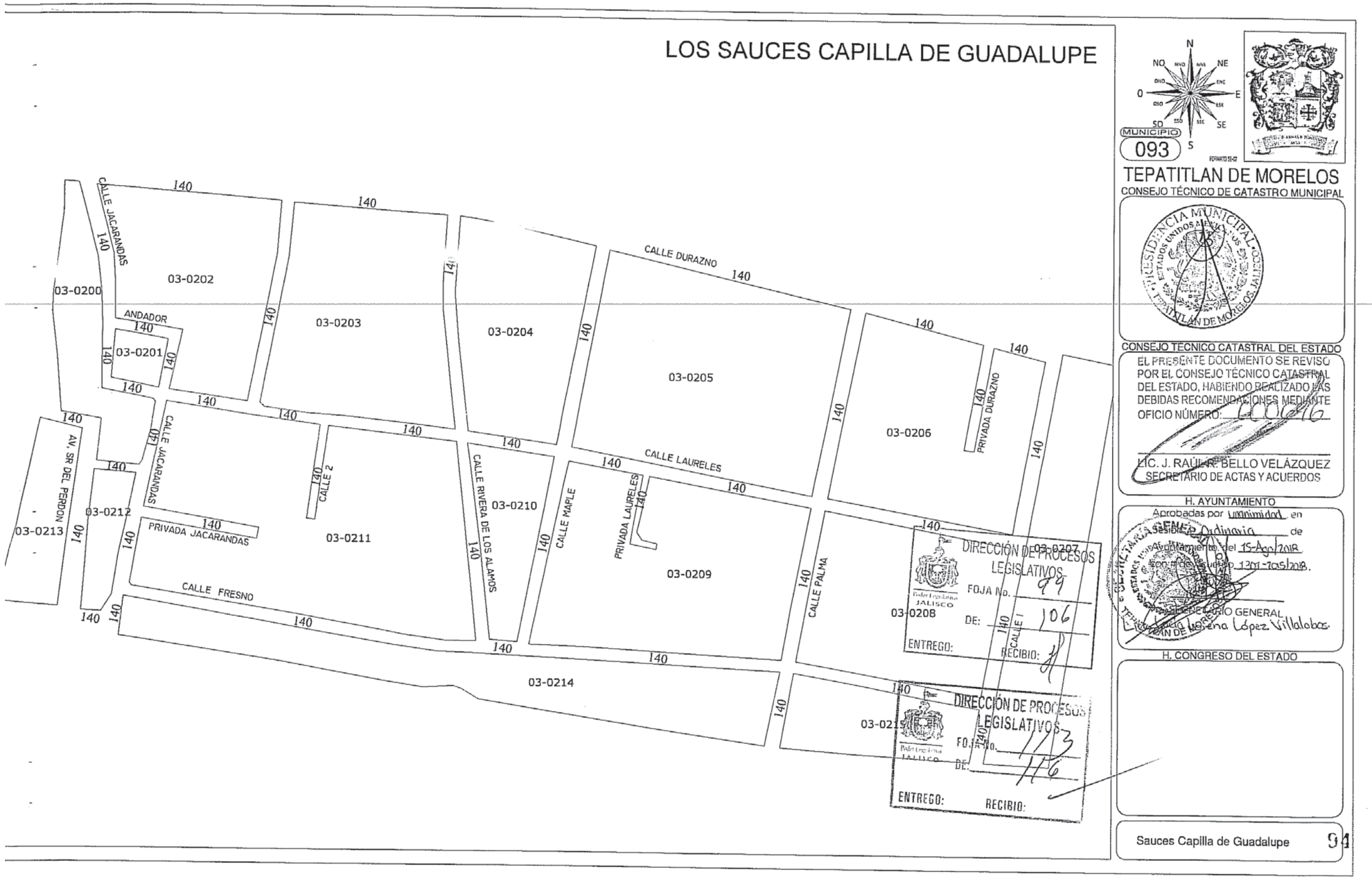

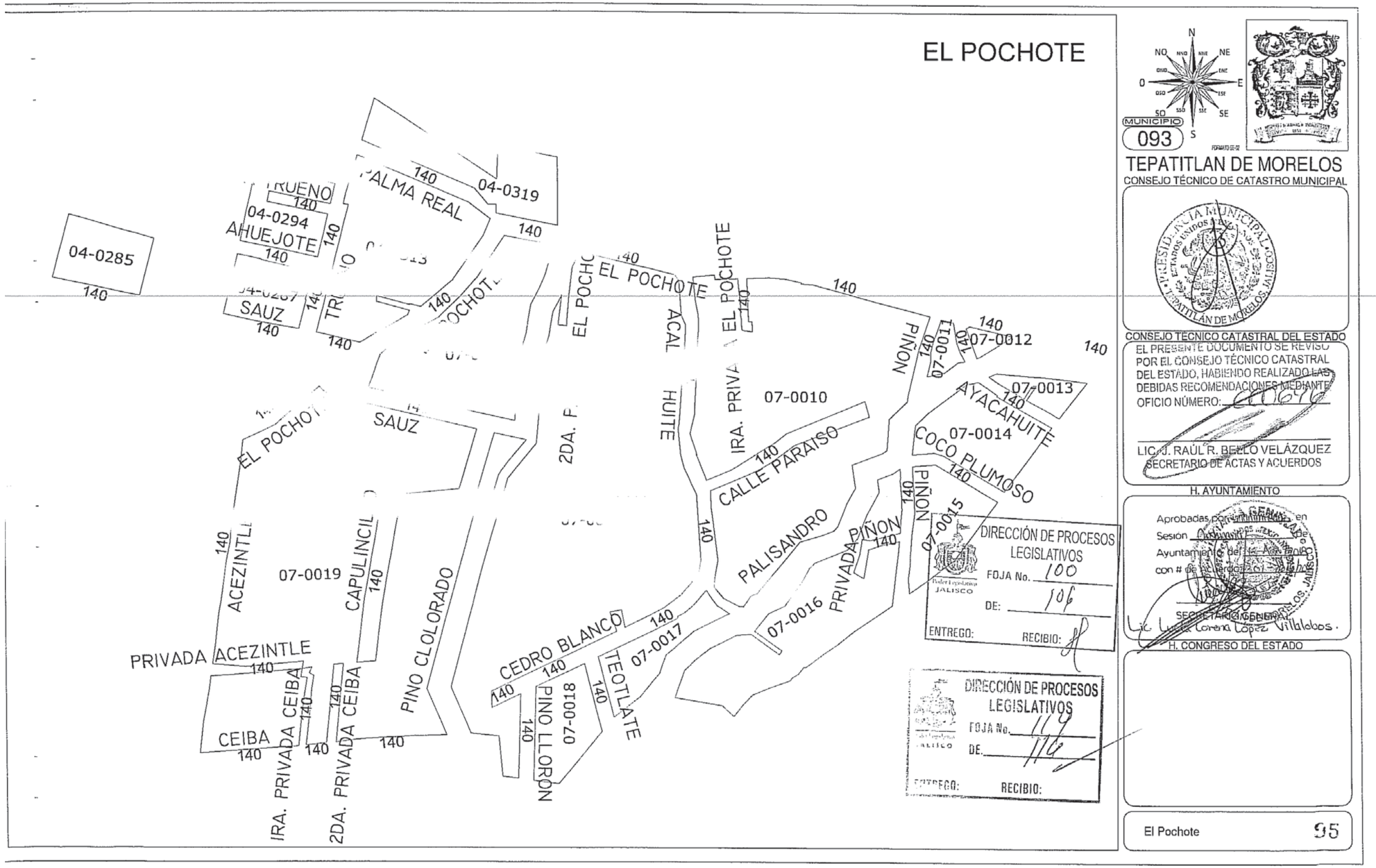
EL POCHOTE
N
NO
NE
O
E
SO
SE
S
MUNICIPIO
093
TEPATITLAN DE MORELOS
CONSEJO TÉCNICO DE CATASTRO MUNICIPAL
CONSEJO TECNICO CATASTRAL DEL ESTADO
EL PRESENTE DOCUMENTO SE REVISO POR EL CONSEJO TÉCNICO CATASTRAL DEL ESTADO, HABIENDO REALIZADO LAS DEBIDAS RECOMENDACIONES MEDIANTE OFICIO NÚMERO:
LIC. J. RAÚL R. BELLO VELÁZQUEZ
SECRETARIO DE ACTAS Y ACUERDOS
H. AYUNTAMIENTO
Aprobadas por unanimidad en Sesión
Ayuntamiento de
con # de Acuerdo
SECRETARIO GENERAL
H. CONGRESO DEL ESTADO
DIRECCIÓN DE PROCESOS LEGISLATIVOS
FOJA No. 100
DE: 106
ENTREGO:
RECIBIO:
DIRECCIÓN DE PROCESOS LEGISLATIVOS
FOJA No. 109
DE. 116
ENTREGO:
RECIBIO:
El Pochote
95
04-0285
04-0294
AHUEJOTE
SAUZ
PALMA REAL
04-0319
EL POCHOTE
ACAL
HUITE
IRA. PRIVADA
07-0010
07-0011
07-0012
07-0013
07-0014
07-0015
07-0016
07-0017
07-0018
07-0019
PINON
AYACAHUITE
COCO PLUMOSO
CALLE PARAISO
PALISANDRO
PRIVADA PIÑON
2DA. F
ACEZINTLE
CAPULINCIL
PINO CLOLORADO
CEDRO BLANCO
TEOTLATE
PINO LLORON
PRIVADA ACEZINTLE
CEIBA
IRA. PRIVADA CEIBA
2DA. PRIVADA CEIBA
140

EL ESTADO DE JALISCO
PERIÓDICO OFICIAL

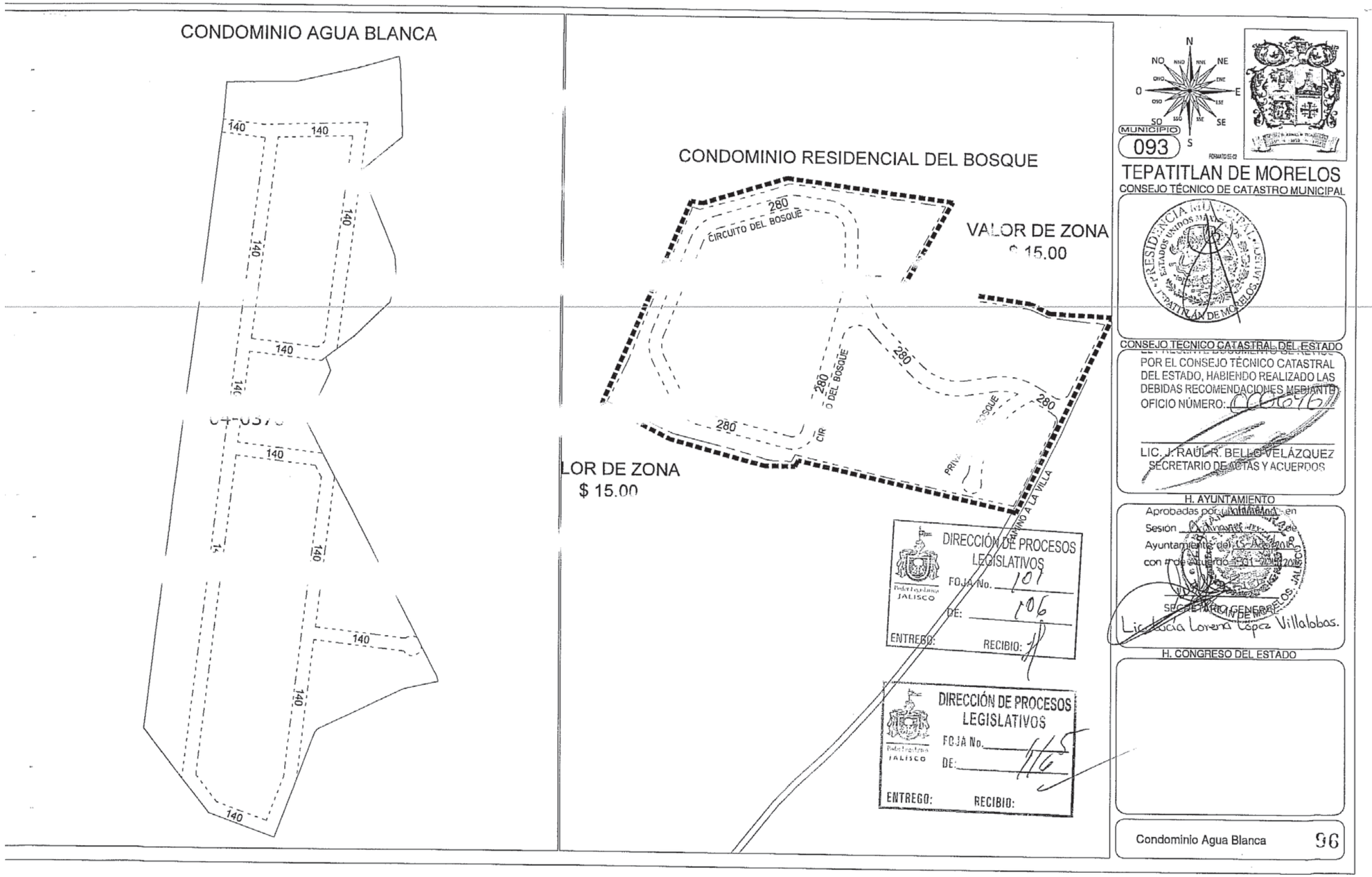

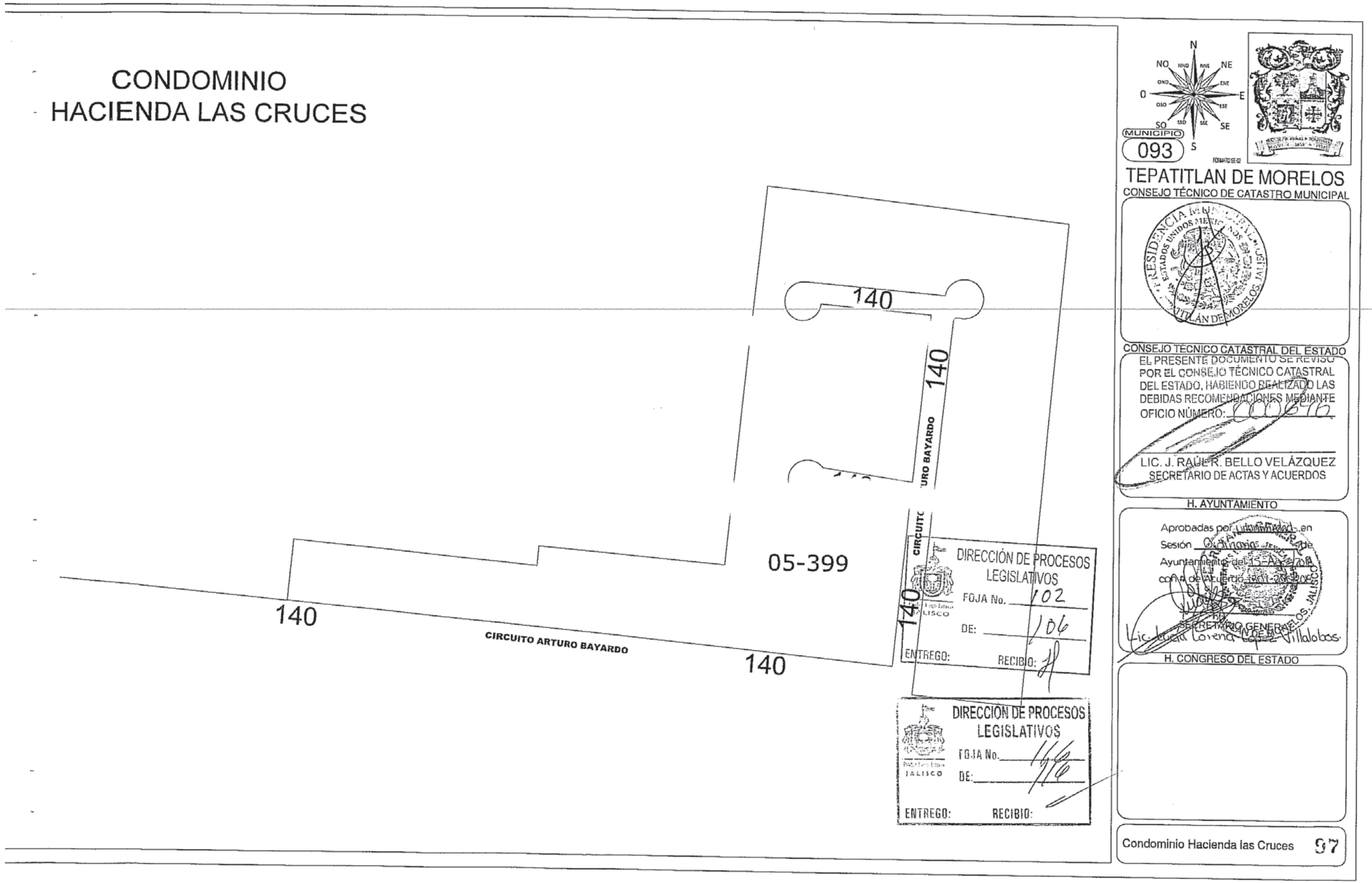
CONDOMINIO
HACIENDA LAS CRUCES
140
140
140
140
05-399
CIRCUITO ARTURO BAYARDO
CIRCUITO ARTURO BAYARDO
N
NO
NE
O
E
SO
SE
S
MUNICIPIO
093
TEPATITLAN DE MORELOS
CONSEJO TÉCNICO DE CATASTRO MUNICIPAL
CONSEJO TÉCNICO CATASTRAL DEL ESTADO
EL PRESENTE DOCUMENTO SE REVISÓ POR EL CONSEJO TÉCNICO CATASTRAL DEL ESTADO, HABIENDO REALIZADO LAS DEBIDAS RECOMENDACIONES MEDIANTE OFICIO NÚMERO:
LIC. J. RAÚL R. BELLO VELÁZQUEZ
SECRETARIO DE ACTAS Y ACUERDOS
H. AYUNTAMIENTO
Aprobadas por unanimidad en Sesión Ordinaria de Ayuntamiento del 15-Ag-2018 con el de Acuerdo 1201-2018
SECRETARIO GENERAL
Lic. Lucía Lorena López Villalobos
H. CONGRESO DEL ESTADO
DIRECCIÓN DE PROCESOS LEGISLATIVOS
FOJA No. 102
DE: 106
ENTREGO:
RECIBIO:
DIRECCIÓN DE PROCESOS LEGISLATIVOS
FOJA No. 106
DE: 106
ENTREGO:
RECIBIO:
Condominio Hacienda las Cruces
97

HACIENDA MUNICIPAL
CATASTRO MUNICIPAL

VALORES UNITARIOS POR HECTÁREA PARA PREDIOS RÚSTICOS 2019

TIPO DE SUELO		AGRICOLA RIEGO	AGRICOLA TEMPORAL DE 1a	AGRICOLA TEMPORAL DE 2a	AGOSTADERO DE 1a	AGOSTADERO DE 2a	CERRIL IMPRODUCTIVO ERIAZO
VALOR POR HECTÁREA	ZONA						
	1	$169,500.00	$ 86,700.00	$ 69,200.00	$ 49,300.00	$ 27,700.00	$ 8,800.00
	2	$144,000.00	$ 73,600.00	$ 58,800.00	$ 41,900.00	$ 23,500.00	$ 7,400.00
	3	$122,400.00	$ 62,500.00	$ 49,900.00	$ 35,600.00	$ 19,900.00	$ 6,200.00

NOTA 1: PARA TODOS LOS PREDIOS RÚSTICOS UBICADOS FRENTE A CARRETERAS EXCEPTO LA AUTOPISTA, FUERA DEL PLAN DE DESARROLLO DE LA CABECERA MUNICIPAL O SIN VALOR DETERMINADO POR METRO CUADRADO, SU VALOR POR HECTÁREA SERÁ DE $ 418,000.00 EN LA ZONA 1, $345,000.00 EN LA ZONA 2 Y $ 277,000.00 EN LA ZONA 3, ÚNICAMENTE LOS PRIMEROS 40 METROS DE PROFUNDIDAD DEL PREDIO. EL RESTO DEL PREDIO SE VALUARÁ CONFORME A SU USO POTENCIAL.

NOTA 2: TODO PREDIO RÚSTICO QUE SE ENCUENTRE EN PROCESO DE URBANIZACIÓN, TENDRÁ UN VALOR POR HECTÁREA DE $ 1,330,000.00 (UN MILLÓN TRESCIENTOS TREINTA MIL PESOS.00/100 M.N.)
SE CONSIDERARÁN PREDIOS EN PROCESO DE URBANIZACIÓN, CUANDO EN ESTOS SE INICIAN TRABAJOS PREVIOS DE INFRAESTRUCTURA URBANA, O CUANDO SE DESPRENDAN CUATRO O MAS FRACCIONES MENORES A UNA HECTÁREA.

CONSEJO TÉCNICO DE CATASTRO MUNICIPAL

DR. HÉCTOR HUGO BRAVO HERNÁNDEZ
PRESIDENTE MUNICIPAL — FIRMA

L.C.P. FERNANDO IBARRA REYES
DIRECTOR DE HACIENDA MUNICIPAL — FIRMA

C.P. ARACELI PRECIADO PRADO
REGIDOR — FIRMA

ING. EDUARDO DE ANDA DE LA TORRE
JEFE DE CATASTRO MUNICIPAL — FIRMA

ING. FRANCISCO VÁZQUEZ ZÁRATE.
INVITADO POR EL CTCM — FIRMA

ARQ. JOSÉ GUADALUPE ZÚÑIGA FRANCO.
REPRESENTANTE DEL COLEGIO DE ARQUITECTOS — FIRMA

LIC. RUBÉN BARBA HERNÁNDEZ.
COLEGIO DE NOTARIOS DE JALISCO — FIRMA

ARQ. ANTONIO DE LEÓN DE LA MORA
CONSEJO INTERGRUPAL DE VALUADORES — FIRMA

ING. EFRAÍN CRUZ GONZÁLEZ.
REPRESENTANTE DEL COLEGIO DE INGENIEROS — FIRMA

ING. JUAN PEDRO DELGADILLO JIMÉNEZ.
REPRESENTANTE DEL CMIC — FIRMA

ARQ. GUSTAVO NAVARRO CASTELLANOS.
INVITADO POR EL CTCM — FIRMA

ARQ. SALVADOR GONZÁLEZ FERNÁNDEZ
INVITADO POR EL CTCM — FIRMA

ARQ. EDUARDO A. HERNÁNDEZ CASTELLANOS.
INVITADO POR EL CTCM — FIRMA

ING. FERNANDO NAVARRO IBARRA.
INVITADO POR EL CTCM — FIRMA

DIRECCIÓN DE PROCESOS LEGISLATIVOS
FOJA No. 103
DE: 106
ENTREGO: RECIBIO:

DIRECCIÓN DE PROCESOS LEGISLATIVOS
FOJA No. 29
DE: 116
ENTREGO: RECIBIO:

MUNICIPIO 093
TEPATITLAN DE MORELOS
CONSEJO TÉCNICO DE CATASTRO MUNICIPAL

CONSEJO TÉCNICO CATASTRAL DEL ESTADO

EL PRESENTE DOCUMENTO SE REVISÓ POR EL CONSEJO TÉCNICO CATASTRAL DEL ESTADO, HABIENDO REALIZADO LAS DEBIDAS RECOMENDACIONES MEDIANTE OFICIO NÚMERO: 000676

LIC. J. RAÚL R. BELLO VELÁZQUEZ
SECRETARIO DE ACTAS Y ACUERDOS

H. AYUNTAMIENTO

Aprobadas por [illegible] en Sesión [illegible] de Ayuntamiento del [illegible] con # de Acuerdo [illegible]

SECRETARIO GENERAL
Lic. [illegible] López Villalobos

H. CONGRESO DEL ESTADO

Valores Rústicos 09

TABLA DE DEMÉRITOS E INCREMENTOS

TABLA DE DEMÉRITOS PARA PREDIOS URBANOS CON FRENTE MENOR DE 6.00 METROS

FRENTE	FACTOR	FRENTE	FACTOR	FRENTE	FACTOR	FRENTE	FACTOR
6.00	1	4.90	0.86	3.80	0.72	2.70	0.58
5.90	0.98	4.80	0.84	3.70	0.71	2.60	0.57
5.80	0.97	4.70	0.83	3.60	0.69	2.50	0.56
5.70	0.96	4.60	0.82	3.50	0.68	2.40	0.54
5.60	0.94	4.50	0.81	3.40	0.67	2.30	0.53
5.50	0.93	4.40	0.79	3.30	0.66	2.20	0.52
5.40	0.92	4.30	0.78	3.20	0.64	2.10	0.51
5.30	0.91	4.20	0.77	3.10	0.63	2.00	0.5
5.20	0.89	4.10	0.76	3.00	0.62	—	—
5.10	0.88	4.00	0.74	2.90	0.61	—	—
5.00	0.87	3.90	0.73	2.80	0.59	—	—

TABLA DE DEMÉRITOS POR PROFUNDIDAD PARA PREDIOS URBANOS

cuya profundidad sea igual o mayor a 3.5 veces la medida del frente, tomando como frente máximo 11.50 metros. **R=P/F** R=relación, P=profundidad, F=frente

RELACIÓN	FACTOR	RELACIÓN	FACTOR	RELACIÓN	FACTOR	RELACIÓN	FACTOR
3.50	1	6.75	0.87	10.00	0.74	13.25	0.61
3.75	0.99	7.00	0.86	10.25	0.73	13.50	0.60
4.00	0.98	7.25	0.85	10.50	0.72	13.75	0.59
4.25	0.97	7.50	0.84	10.75	0.71	14.00	0.58
4.50	0.96	7.75	0.83	11.00	0.70	14.25	0.57
4.75	0.95	8.00	0.82	11.25	0.69	14.50	0.56
5.00	0.94	8.25	0.81	11.50	0.68	14.75	0.55
5.25	0.93	8.50	0.80	11.75	0.67	15.00	0.54
5.50	0.92	8.75	0.79	12.00	0.66	15.25	0.53
5.75	0.91	9.00	0.78	12.25	0.65	15.50	0.52
6.00	0.90	9.25	0.77	12.50	0.64	15.75	0.51
6.25	0.89	9.50	0.76	12.75	0.63	16.00	0.50
6.50	0.88	9.75	0.75	13.00	0.62	—	—

Notas de Demérito por pendientes ascendentes y descendentes:

NOTA 1.- Las cantidades de Relación, Frente - Profundidad se redondean al inmediato próximo.

NOTA 2.- Demérito por pendiente ascendente (Dp a): Los predios con pendiente ascendente o escarpados hacia arriba se afectarán por el demérito de pendiente expresado como factor.

Dp a= Demérito con pendiente ascendente P= pendiente h= altura L= longitud

Dp a = 1 - (P/2) p= h/L

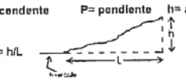

NOTA 3.- Demérito con pendiente descendiente o escarpados hacia abajo (Dp d): Se afectarán por el demérito de pendiente descendente expresado como factor.

Dp d= Demérito con pendiente descendiente P= pendiente h= altura L= longitud

Dp d = 1 - (2P/3) p= h/L

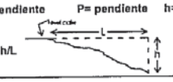

NOTA 4.- Los deméritos por pendiente ascendente o descendente: Sólo se aplicarán en casos especiales ya que estas características ya se tomaron en cuenta en las Tablas de Valores Unitarios de terreno; por lo que sólo aplican en predios cuya topografía es diferente del resto de predios que integran la colonia o barrio donde se ubican o sea afectados sensiblemente por cambios en la traza urbana.

NOTA 5.- Demérito por lote interior: Los predios interiores se afectarán por un demérito del 50% expresado como factor.

NOTA 6.- Demérito por profundidad mayor de 40 metros y frente mayor de 11.50 metros: A la superficie resultante de multiplicar el frente por los primeros 40 metros de fondo, se le aplica el valor calle al 100% y el resto de la superficie se demerita al 50%.

NOTA 7.- Cuando un predio tenga varios factores de demérito, éstos se multiplicarán entre sí, para obtener el factor total de demérito que afectará al valor del terreno que aparece en las Tablas de Valores Unitarios. Y en ningún caso se podrá demeritar el valor catastral en mas de un 50%.

TABLA DE INCREMENTOS POR ESQUINA

USO DE PREDIO	FACTOR DE ZONA
Comercial	20%
Mixta	15%
Habitacional	10%

Notas de incremento en esquina:

NOTA 1.- Todos los predios ubicados en esquina se afectarán con un incremento, excepto aquellos en cuyo ángulo que forme la esquina sea menor de 45º grados o mayor de 135º grados

NOTA 2.- Se tomará como superficie de esquina a incrementar la obtenida de multiplicar la longitud de los frentes que la forman, dicha longitud no podrá ser mayor de 15.0 metros por calle, y la superficie máxima a incrementar será de 225 m²

NOTA 3.- Los municipios en los cuales no existan planes de desarrollo urbano o no este definido el uso, se aplicará el predominante de la zona.

EJEMPLO

ZONA HABITACIONAL

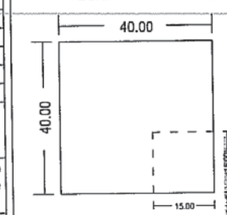

Valor de calle $800.00

Valor de calle $1,000.00

Superficie en esquina
15.00m x 15.00m= 225.00m²

Promedio valor calles
$1000.00+$800.00 =$1800.00
$1800.00/2= $900.00

Valor unitario de incremento
$900.00 x 0.1 = $90.00

Valor de incremento
225.00m² x $90.00 = $20,250.00

CONSEJO TÉCNICO DE CATASTRO MUNICIPAL

DR. HECTOR HUGO BRAVO HERNÁNDEZ
PRESIDENTE MUNICIPAL — FIRMA

ING. EDUARDO DE ANDA DE LA TORRE
JEFE DE CATASTRO MUNICIPAL — FIRMA

LIC. RUBÉN BARBA HERNÁNDEZ.
COLEGIO DE NOTARIOS DE JALISCO — FIRMA

ING. JUAN PEDRO DELGADILLO JIMÉNEZ.
REPRESENTANTE DEL CMIC — FIRMA

ARQ. EDUARDO A. HERNÁNDEZ CASTELLANOS.
INVITADO POR EL CTCM — FIRMA

L.C.P. FERNANDO IBARRA REYES
DIRECTOR DE HACIENDA MUNICIPAL — FIRMA

ING. FRANCISCO VÁZQUEZ ZÁRATE.
INVITADO POR EL CTCM — FIRMA

ARQ. ANTONIO DE LEÓN DE LA MORA
CONSEJO INTERGRUPAL DE VALUADORES — FIRMA

ARQ. GUSTAVO NAVARRO CASTELLANOS.
INVITADO POR EL CTCM — FIRMA

ING. FERNANDO NAVARRO IBARRA.
INVITADO POR EL CTCM — FIRMA

C.P. ARACELI PRECIADO PRADO
REGIDOR — FIRMA

ARQ. JOSÉ GUADALUPE ZÚÑIGA FRANCO.
REPRESENTANTE DEL COLEGIO DE ARQUITECTOS — FIRMA

ING. EFRAÍN CRUZ GONZÁLEZ.
REPRESENTANTE DEL COLEGIO DE INGENIEROS — FIRMA

ARQ. SALVADOR GONZÁLEZ FERNÁNDEZ
INVITADO POR EL CTCM — FIRMA

DIRECCIÓN DE PROCESOS LEGISLATIVOS
Poder Legislativo JALISCO
FOJA No. 004
DE: 206
ENTREGO: RECIBIO:

DIRECCIÓN DE PROCESOS LEGISLATIVOS
FOJA No. 24
DE: 116
ENTREGO: RECIBIO:

MUNICIPIO 093

TEPATITLAN DE MORELOS
CONSEJO TÉCNICO DE CATASTRO MUNICIPAL

CONSEJO TÉCNICO CATASTRAL DEL ESTADO
EL PRESENTE DOCUMENTO SE REVISÓ POR EL CONSEJO TÉCNICO CATASTRAL DEL ESTADO, HABIENDO REALIZADO LAS DEBIDAS RECOMENDACIONES MEDIANTE OFICIO NÚMERO: 000676
LIC. J. RAÚL R. BELLO VELÁZQUEZ
SECRETARIO DE ACTAS Y ACUERDOS

H. AYUNTAMIENTO
Aprobadas por unanimidad en Sesion Ordinaria de Ayuntamiento del 15 de Agosto del 2015 con fundamento en el Acuerdo 1SCI-2015/2
SECRETARIO GENERAL
Lic. María Lorena Lopez Villalobos

H. CONGRESO DEL ESTADO

Deméritos e Incrementos 06

TABLA DE PLAZAS Y CENTROS COMERCIALES

Procedimiento de valuación.

Para obtener el Valor Catastral de unlocal de las plazas comerciales descritas, se procederá de la siguiente manera:

Plazas constituidas como régimen de condominio horizontal:

A.- Valor Catastral del Terreno

Al área total de terreno que conforma el condominio horizontal, se le aplicará el valor descrito en la siguiente tabla, el cual corresponde al de calle o en su caso al del rango de valor, teniendo como factor la unidad; por lo tanto, el valor de Terreno no tendrá incremento ni demérito. Al valor resultante,se le aplicará el indiviso de acuerdo al contenido de su título de propiedad, resultando así el valor de terreno.

B.- Valor catastral de la construcción

Las construcciones privativas se clasificarán individualmente para cada local, de acuerdo a su tipo, calidad y estado de conservación. A lo anterior se le sumará la parte proporcional que de acuerdo al indiviso contemplado en el título de propiedad le corresponde respecto de las áreas comunes construídas mismas que se valuarán de acuerdo a las clasificaciones que le correspondan a cada una de éstas, resultando así el valor de la construcción.

C.- Valor catastral total del local (A+ B = C)

Para determinar el Valor Total de cada local se sumará el valor del terreno más el valor de las construcciones.

Plazas constituidas como régimen de condominio vertical:

A.- Valor Catastral del Terreno

Al área total de terreno que conforma el condominio vertical, se le aplicará el valor descrito en la siguiente tabla, el cual corresponde al de calle o en su caso al del rango de valor, teniendo como factor la unidad; por lo tanto, el Valor de Terreno no tendrá incremento ni demérito. Al valor resultante se le aplicará el indiviso de acuerdo al contenido en su título de propiedad y el resultado será el valor del terreno.

B.- Valor catastral de la construcción

Para el caso de las construcciones, se generará un avalúo global, el cual considerará las construcciones comunes de acuerdo a las clasificaciones que le correspondan a cada una de éstas; más las construcciones privativas que se valuarán conforme al tipo de clasificación que represente la generalidad de los locales de la plaza. Resultando así el valor global de construcción de la plaza, a dicho valor se le aplicará el indiviso de acuerdo al contenido en su título de propiedad resultando así el valor de construcción.

C.- Valor catastral total del local (A+ B = C)

Para determinar el Valor Total de cada local se sumará el valor del terreno más el valor de las construcciones. Plazas y Centros Comerciales.

	Plazas y Centros Comerciales	Valor
1.	Plaza Galerias	$ 1,580
2.	Plaza los Altos	$ 2,270
3.	Plaza Tepatitlán	$ 1,450
4.		
5.		
6.		
7.		
8.		
9.		
10.		
11.		
12.		
13.		
14.		

DIRECCIÓN DE PROCESOS LEGISLATIVOS
FOJA No. 27
DE: 114
ENTREGO: RECIBIO:

MUNICIPIO 093
TEPATITLAN DE MORELOS
CONSEJO TÉCNICO DE CATASTRO MUNICIPAL

CONSEJO TECNICO CATASTRAL DEL ESTADO
EL PRESENTE DOCUMENTO SE REVISÓ POR EL CONSEJO TÉCNICO CATASTRAL DEL ESTADO, HABIENDO REALIZADO LAS DEBIDAS RECOMENDACIONES MEDIANTE OFICIO NÚMERO: 000670
LIC. J. RAÚL R. BELLO VELÁZQUEZ
SECRETARIO DE ACTAS Y ACUERDOS

H. AYUNTAMIENTO
Aprobadas por Unanimidad en Sesion Ordinaria de Ayuntamiento del 15-Ago-2012 con el de Acuerdo 1501-2015/2018
SECRETARIO GENERAL
Lic. Juan Eduardo López Villanueva
H. CONGRESO DEL ESTADO

CONSEJO TÉCNICO DE CATASTRO MUNICIPAL

DR. HÉCTOR HUGO BRAVO HERNÁNDEZ
PRESIDENTE MUNICIPAL — FIRMA

ING. EDUARDO DE ANDA DE LA TORRE
JEFE DE CATASTRO MUNICIPAL — FIRMA

LIC. RUBÉN BARBA HERNÁNDEZ.
COLEGIO DE NOTARIOS DE JALISCO — FIRMA

ING. JUAN PEDRO DELGADILLO JIMÉNEZ.
REPRESENTANTE DEL CMIC — FIRMA

ARQ. EDUARDO A. HERNÁNDEZ CASTELLANOS.
INVITADO POR EL CTCM — FIRMA

L.C.P. FERNANDO IBARRA REYES
DIRECTOR DE HACIENDA MUNICIPAL — FIRMA

ING. FRANCISCO VÁZQUEZ ZÁRATE.
INVITADO POR EL CTCM — FIRMA

ARQ. ANTONIO DE LEÓN DE LA MORA
CONSEJO INTERGRUPAL DE VALUADORES — FIRMA

ARQ. GUSTAVO NAVARRO CASTELLANOS.
INVITADO POR EL CTCM — FIRMA

ING. FERNANDO NAVARRO IBARRA.
INVITADO POR EL CTCM — FIRMA

C.P. ARACELI PRECIADO PRADO
REGIDOR — FIRMA

ARQ. JOSÉ GUADALUPE ZÚÑIGA FRANCO.
REPRESENTANTE DEL COLEGIO DE ARQUITECTOS — FIRMA

ING. EFRAÍN CRUZ GONZÁLEZ.
REPRESENTANTE DEL COLEGIO DE INGENIEROS — FIRMA

ARQ. SALVADOR GONZÁLEZ FERNÁNDEZ
INVITADO POR EL CTCM — FIRMA

DIRECCIÓN DE PROCESOS LEGISLATIVOS
FOJA No. 105
DE: 106
ENTREGO: RECIBIO:

Plazas y Centros Comerciales 07

TABLA DE CONDOMINIOS

Procedimiento de Valuación:

El procedimiento técnico para obtener el valor catastral de los condominios habitacionales, se realizará conforme las formas establecidas por el Consejo Técnico Catastral del Estado y quedarán plasmados en la tabla de valores vigentes, aprobadas por el Congreso del Estado.

Condominio habitacional:

A.- Valor Catastral del Terreno

A la superficie total del condominio se le aplicará el valor unitario de tablas de valores por calle, avenida o rango, al valor resultante se le aplicará el indiviso, dando así el valor de terreno del área privativa.
En los condominios el valor de terreno no tendrá incremento ni demérito.

B.- Valor Catastral de las construcciones

En los condominios horizontales, las construcciones se clasificarán individualmente para cada unidad privativa de acuerdo a su edad, calidad y estado de conservación, aplicando el valor de tablas de valores vigentes, da como resultado el valor de la construcción de la unidad privativa. En su caso, a lo anterior se le sumará la parte proporcional que de acuerdo al indiviso le corresponde respecto de las áreas comunes construidas.

En los condominios verticales, las construcciones se clasificarán globalmente de acuerdo a su edad, calidad y estado de conservación, aplicando el valor de tablas de valores vigentes, da como resultado el valor total de la construcción, al aplicar el indiviso, se obtiene el valor de la construcción de la unidad privativa.

C.- Valor Catastral total del condominio:

Para determinar el valor total de cada unidad privativa se sumará el valor de terreno más el valor de las construcciones.

Ejemplo de Condominio

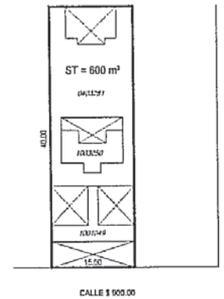

DIRECCIÓN DE PROCESOS LEGISLATIVOS
FOJA No. 28
DE: 116
ENTREGO: RECIBIO:

AVALUO DEL TERRENO							
Valor de calle	Deméritos Fr	Pr	Su	Top	Valor reducido	Superficie M²	Valor parcial
$ 900						600	$ 540,000
							$ 540,000

PREDIO EN ESQUINA				
Valor promedio	Factor zona	Valor.M²	Superficie esquina	Valor incrementado

AVALUO DE LA CONSTRUCCION						
CCC	Edad	Calidad	Estado	Valor M²	Superficie	Valor Parcial
04	moderno	superior	bueno	$ 4,275	843	$ 3,603,825
10	moderno	economico	bueno	$ 1,700	199	$ 338,500
				Valor total construcciones		$ 3,942,125

Valor del terreno	$ 540,000
Valor total construcciones	$ 3,942,125
Valor total condominio	$ 4,482,125
Indiviso	(0.0666)
Valor unitario condominio	$ 716,722

DIRECCIÓN DE PROCESOS LEGISLATIVOS
FOJA No. 106
DE: 106
ENTREGO: RECIBIO:

CONSEJO TÉCNICO DE CATASTRO MUNICIPAL

DR. HÉCTOR HUGO BRAVO HERNÁNDEZ
PRESIDENTE MUNICIPAL — FIRMA

L.C.P. FERNANDO IBARRA REYES
DIRECTOR DE HACIENDA MUNICIPAL — FIRMA

C.P. ARACELI PRECIADO PRADO
REGIDOR — FIRMA

ING. EDUARDO DE ANDA DE LA TORRE
JEFE DE CATASTRO MUNICIPAL — FIRMA

ING. FRANCISCO VÁZQUEZ ZÁRATE.
INVITADO POR EL CTCM — FIRMA

ARQ. JOSÉ GUADALUPE ZÚÑIGA FRANCO
REPRESENTANTE DEL COLEGIO DE ARQUITECTOS — FIRMA

LIC. RUBÉN BARBA HERNÁNDEZ.
COLEGIO DE NOTARIOS DE JALISCO — FIRMA

ARQ. ANTONIO DE LEÓN DE LA MORA
CONSEJO INTERGRUPAL DE VALUADORES — FIRMA

ING. EFRAÍN CRUZ GONZÁLEZ.
REPRESENTANTE DEL COLEGIO DE INGENIEROS — FIRMA

ING. JUAN PEDRO DELGADILLO JIMÉNEZ.
REPRESENTANTE DEL CMIC — FIRMA

ARQ. GUSTAVO NAVARRO CASTELLANOS.
INVITADO POR EL CTCM — FIRMA

ARQ. SALVADOR GONZÁLEZ FERNÁNDEZ
INVITADO POR EL CTCM — FIRMA

ARQ. EDUARDO A. HERNÁNDEZ CASTELLANOS.
INVITADO POR EL CTCM — FIRMA

ING. FERNANDO NAVARRO IBARRA.
INVITADO POR EL CTCM — FIRMA

MUNICIPIO 093
TEPATITLAN DE MORELOS
CONSEJO TÉCNICO DE CATASTRO MUNICIPAL

CONSEJO TECNICO CATASTRAL DEL ESTADO
EL PRESENTE DOCUMENTO SE REVISÓ POR EL CONSEJO TÉCNICO CATASTRAL DEL ESTADO, HABIENDO REALIZADO LAS DEBIDAS RECOMENDACIONES MEDIANTE OFICIO NÚMERO: 0006/12
LIC. J. RAÚL R. BELLO VELÁZQUEZ
SECRETARIO DE ACTAS Y ACUERDOS

H. AYUNTAMIENTO
Aprobadas por ... en Sesión ... de Ayuntamiento de ... 15 ... 2015 con fecha de ...
SECRETARIO GENERAL
Lic. Lucia Lorena Lopez Villalobos

H. CONGRESO DEL ESTADO

Condominios

EL ESTADO DE JALISCO
PERIÓDICO OFICIAL

EL SUSCRITO SECRETARIO GENERAL DEL HONORABLE CONGRESO DEL ESTADO LIBRE Y SOBERANO DE JALISCO DE CONFORMIDAD A LO DISPUESTO POR EL ARTÍCULO 49 FRACCIÓN XV DE LA LEY ORGÁNICA DEL PODER LEGISLATIVO DEL ESTADO DE JALISCO ----------

C E R T I F I C A :

QUE LAS PRESENTES FOTOCOPIAS EN 96 HOJAS ÚTILES, SON COPIA FIEL DE LA ORIGINAL QUE TUVE A LA VISTA Y QUE CORRESPONDEN A LAS TABLAS DE VALORES UNITARIAS DEL MUNICIPIO DE TEPATITLÁN DE MORELOS, JALISCO, PARA EL EJERCICIO FISCAL 2019, MISMOS QUE OBRAN EN LOS ARCHIVOS DE ESTE PODER LEGISLATIVO.

SE EXTIENDE LA PRESENTE CERTIFICACIÓN AL DIA 22 DEL MES DE OCTUBRE DE 2018.

A T E N T A M E N T E
GUADALAJARA, JAL. MÉXICO

ABOGADO SALVADOR DE LA CRUZ RODRÍGUEZ REYES
SECRETARIO GENERAL

LMVO/kmg

"2018, CENTENARIO DE LA CREACIÓN DEL MUNICIPIO DE PUERTO VALLARTA Y DEL XXX ANIVERSARIO DEL NUEVO HOSPITAL CIVIL DE GUADALAJARA".

EL ESTADO DE JALISCO
PERIÓDICO OFICIAL

REQUISITOS PARA PUBLICAR EN EL PERIÓDICO OFICIAL

Los días de publicación son martes, jueves y sábado

Para convocatorias, estados financieros, balances y avisos

1. Que sean originales
2. Que estén legibles
3. Copia del RFC de la empresa
4. Firmados (con nombre y rúbrica)
5. Pago con cheque a nombre de la Secretaría de Planeación, Administración y Finanzas, que esté certificado

Para edictos

1. Que sean originales
2. Que el sello y el edicto estén legibles
3. Que estén sellados (que el sello no invada las letras del contenido del edicto)
4. Firmados (con nombre y rúbrica)

Para los dos casos

- Que no estén escritos por la parte de atrás con ningún tipo de tinta ni lápiz.
- Que la letra sea tamaño normal.
- Que los Balances o Estados Financieros, si son varios, vengan uno en cada hoja.
- La información de preferencia deberá venir en cd o usb, en el programa Word u otro formato editable.

Por falta de alguno de los requisitos antes mencionados, no se aceptará ningún documento para su publicación.

PARA VENTA Y PUBLICACIÓN

Venta

1. Número del día	$24.00
2. Número atrasado	$34.00
3. Edición especial	$58.00

Publicaciones

1. Publicación de edictos y avisos notariales por cada palabra	$6.00
2. Balances, Estados Financieros y demás publicaciones especiales, por cada página	$1,254.00
3. Mínima fracción de 1/4 de página en letra normal	$321.00

Suscripción

1. Por suscripción anual	$1,248.00

Tarifas válidas desde el día 1 de enero al 31 de diciembre de 2018
Estas tarifas varían de acuerdo a la Ley de Ingresos del Estado.

A t e n t a m e n t e
Dirección de Publicaciones

Av. Prolongación Alcalde 1351, edificio C, primer piso, CP 44270, Tel. 3819 2720, Fax 3819 2722.
Guadalajara, Jalisco

Punto de Venta y Contratación

Av. Prolongación Alcalde 1855, planta baja, Edificio Archivos Generales, esquina Chihuahua
Teléfono 3819 2300, Extensiones 47306 y 47307. Librería 3819 2476

periodicooficial.jalisco.gob.mx
Quejas y sugerencias: publicaciones@jalisco.gob.mx

EL ESTADO DE JALISCO
PERIÓDICO OFICIAL

S U M A R I O

SÁBADO 3 DE NOVIEMBRE DE 2018
NÚMERO 11. SECCIÓN XXVII
TOMO CCCXCIII

DECRETO 27019/LXI/18 que aprueba las Tablas de Valores Unitarios de Suelo y Construcción de Tepatitlán de Morelos, ejercicio 2019, así como los anexos que lo acompañan.

Pág. 3

Secretaría General de Gobierno
GOBIERNO DEL ESTADO DE JALISCO

periodicooficial.jalisco.gob.mx