



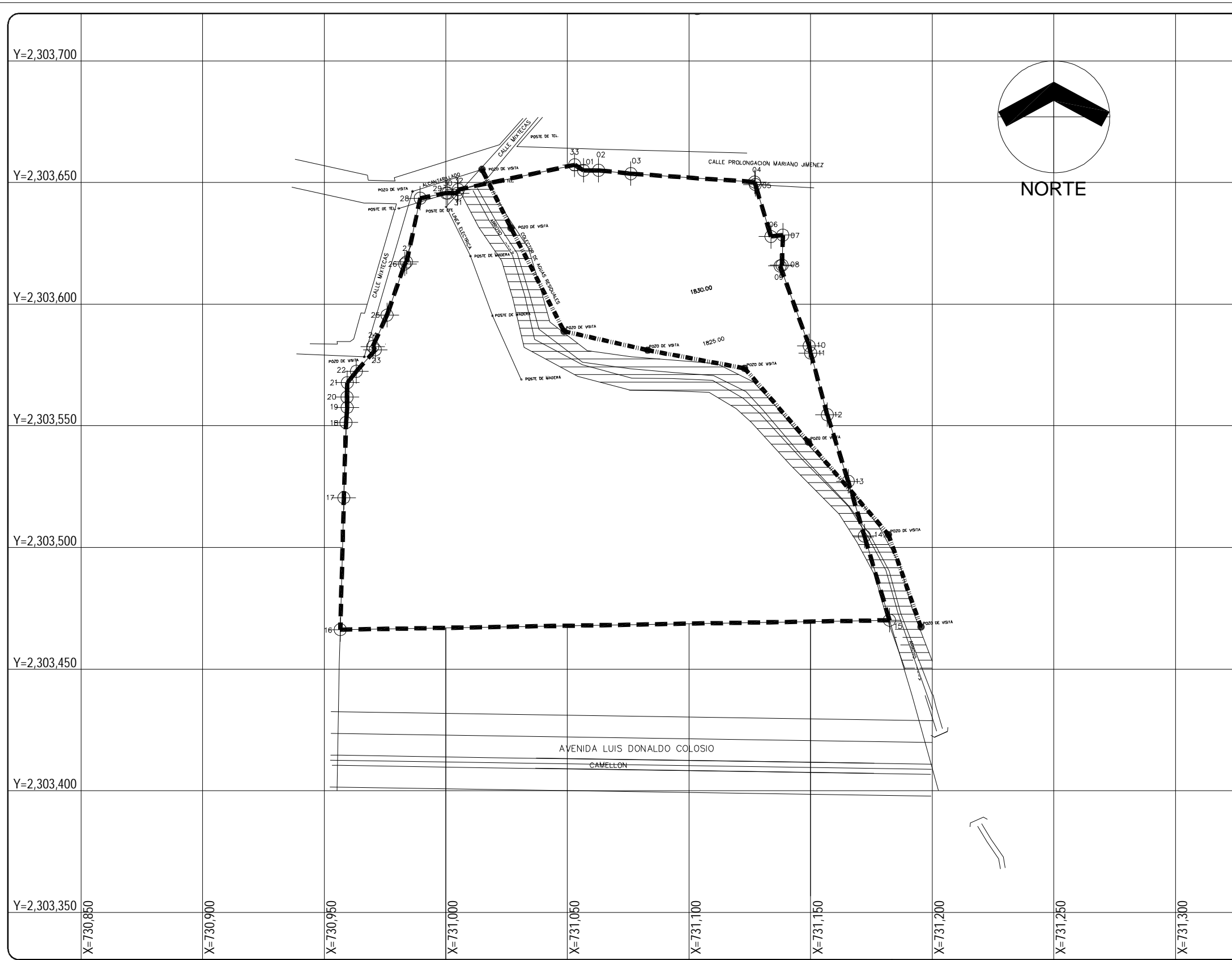
Gaceta Municipal  
Tepatitlán de Morelos, Jal.

07-09

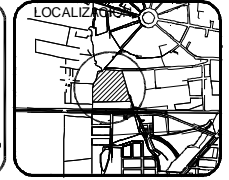
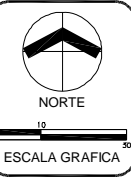
UN GOBIERNO HONESTO, TRANSPARENTE Y DE CARA AL PUEBLO



Anexo 2



**PLAN PARCIAL DE  
URBANIZACION  
CANTABRIA**



**SIMBOLOGIA:**

- LIMITE DEL ÁREA DE APLICACIÓN (34,439.25 m<sup>2</sup>)
- ARROYO "LA GLORIA"
- ÁREA DE SERVIDUMBRE
- COLECTOR MUNICIPAL
- LÍNEA ELÉCTRICA
- LÍNEA TELEFÓNICA
- POZO DE VISITA

FRACCIONAMIENTO			<b>CANTABRIA</b>		
PROPIETARIOS					
JOSE MARIA MACIAS VIZCARRA Y FAM. FRANCO					
LOCALIDAD	MUNICIPIO	ESTADO			
TEPATITLÁN	TEPATITLÁN DE MORELOS	JALISCO			
PLANO		CLAVE			
SINTESIS DE FACTORES ARTIFICIALES		<b>D-2</b>			
PROYECTO:			ESCALA		
CONSTRUCTORA ACANTU S.A. DE C.V.			1 : 15 0 0		
PERITO:			FECHA		
ING. RAFAEL GONZALEZ GONZALEZ			NOV/2006		
DIBUJO:					
EFE					